




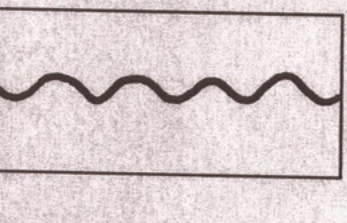







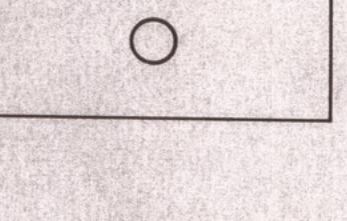

**Flächenhafte Biotope**

-  sehr wertvoll
-  wertvoll
-  bedingt wertvoll
-  wenig wertvoll
-  ohne aktuellen Wert


**Bäche**

-  sehr wertvoll
-  wertvoll
-  bedingt wertvoll

**Kleingewässer**

-  hochwertige Kleingewässer (nach § 15a LNatSchG)
-  sonstige Kleingewässer (nach § 15a LNatSchG)
-  Teichanlagen

**Knicks**

-  Knicks (nach § 15b LNatSchG)

§ 15a (1)1 nach § 15a Abs. 1 Nr. LNatSchG geschützt

**Landschaftsplan Bunk**

**Karte 12 : Ökologische Bewertung**

Maßstab 1:5.000

Zentralstelle für Landeskunde des SHHB GmbH  
 BfL Büro für Landschaftsentwicklung GmbH  
 24340 Eckernförde, Mühlenberg 10  
 Telefon: 04351/81811, Telefax: 04351/86368  
 Bearbeitung: 1995