

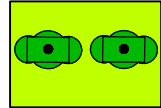

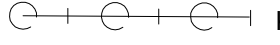


1 : 1.000

Legende

-  vorhandenes Betriebsgelände der Bioenergie Ihlkamp GmbH
-  Ackerfläche
-  Knick
-  Straßenverkehrsfläche
-  Knick außerhalb des Geltungsbereiches

Auftraggeber:

Gemeinde Blunk

**Umweltbericht
zur 6. Änderung des Flächennutzungsplanes
und zur
1. Änderung und Ergänzung des
vhb. Bebauungsplanes Nr. 6
der Gemeinde Blunk**

Auftragnehmer:

Büro für Bauleitplanung Assessor jur. Uwe Czierlinski
Kronberg 33, 24619 Bornhöved
Tel.: (04323) 80 42 95 - Fax: (04323) 80 43 01
E-Mail: info@bauleitplan-bornhoeved.de

Bestandskarte der Biotop- und Nutzungstypen

ENTWURF	GEZEICHNET	GEPRÜFT	DATUM	PLAN-NR.	FORMAT	MAßSTAB
Schnathmeier	Schnathmeier	Czierlinski	28.08.2020	1	570x490	1 : 1000
Nr.	Änderungen			Datum	Name	

Bornhöved, den 28.08.2020

Anlage 1