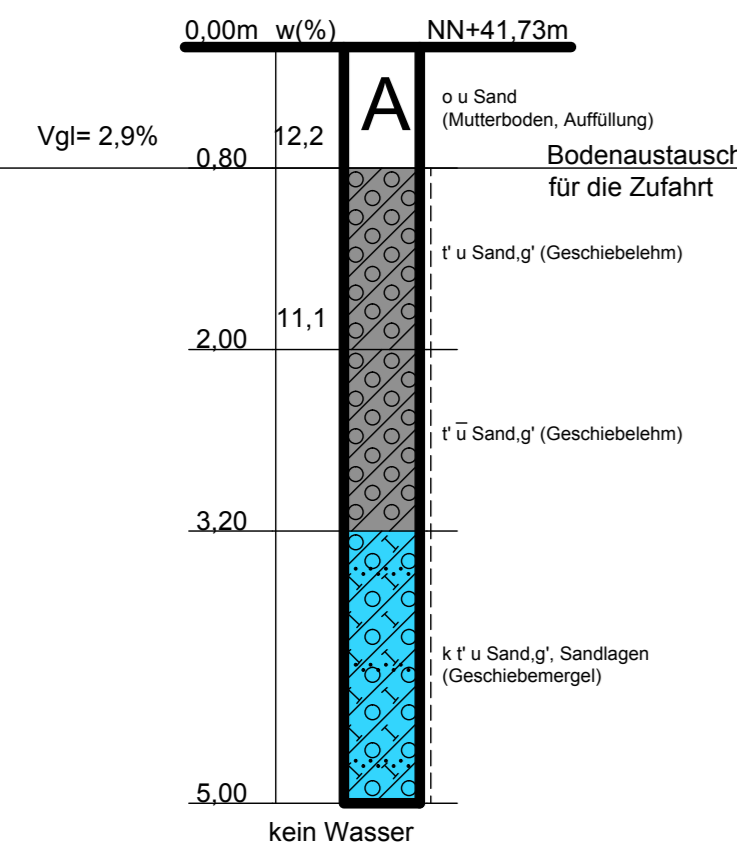


## Bodenprofile M.1:50

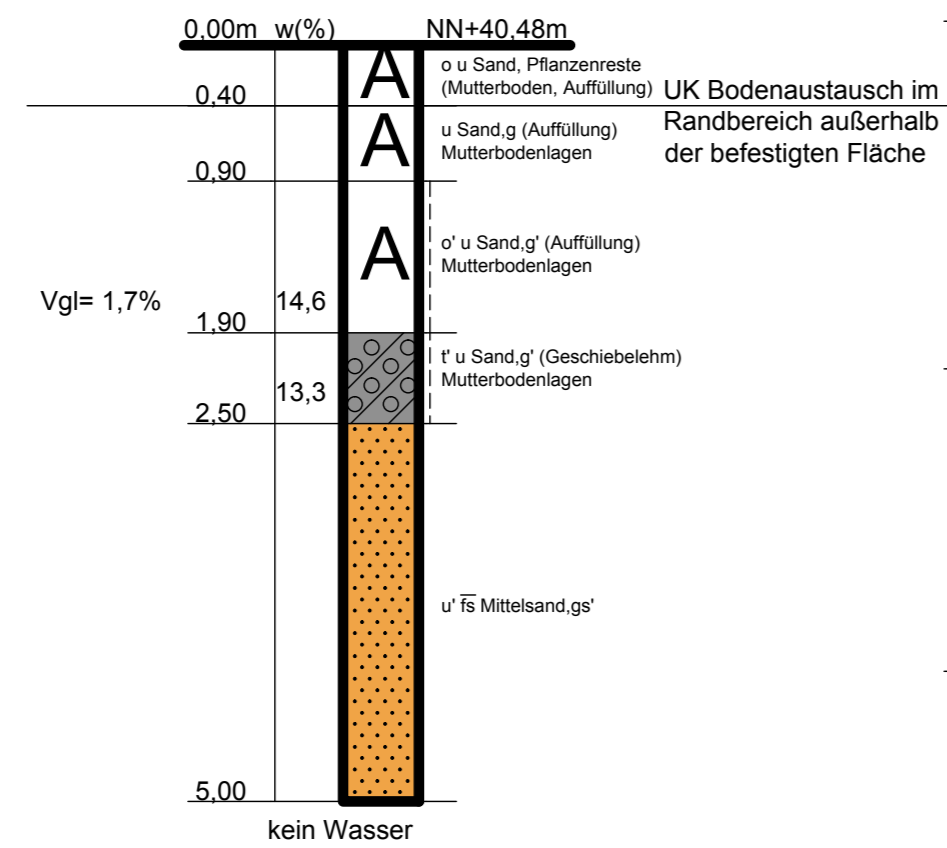
SB 1

(02.12.2015)



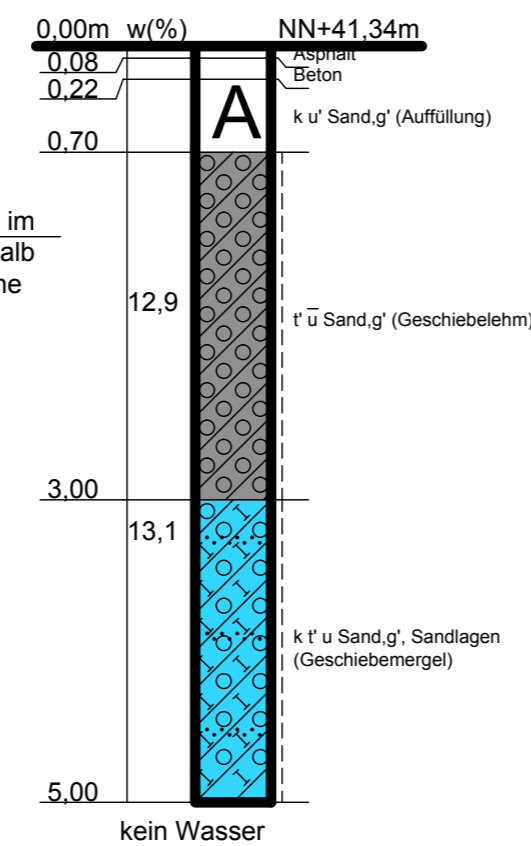
SB 2

(02.12.2015)



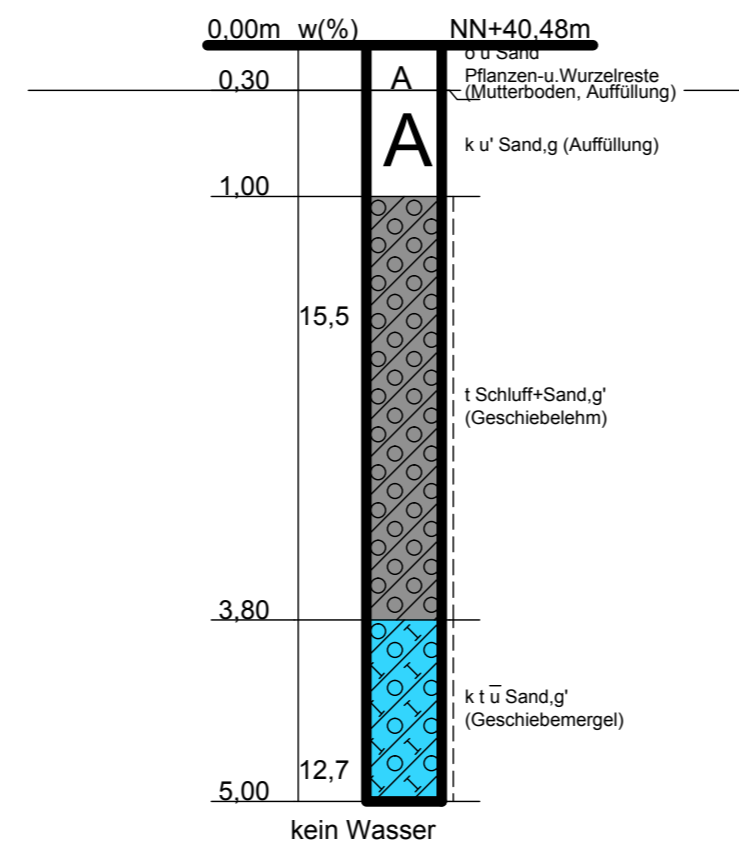
SB 3

(02.12.2015)



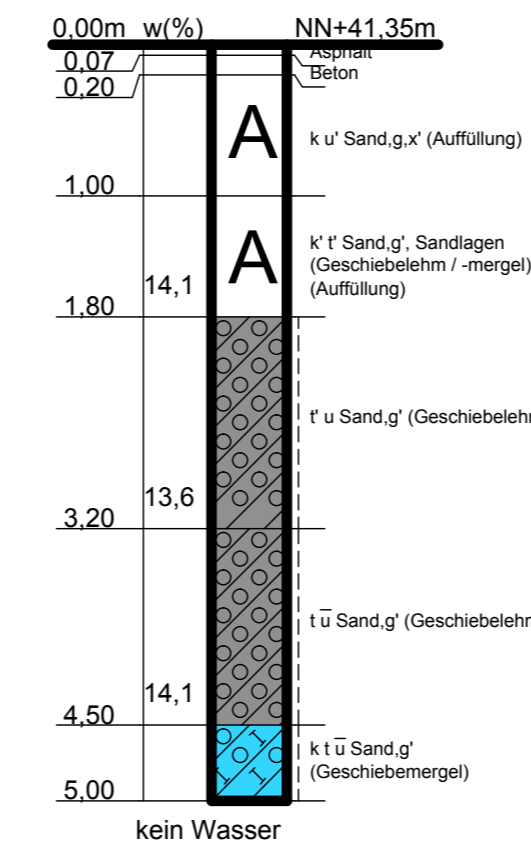
SB 5

(02.12.2015)



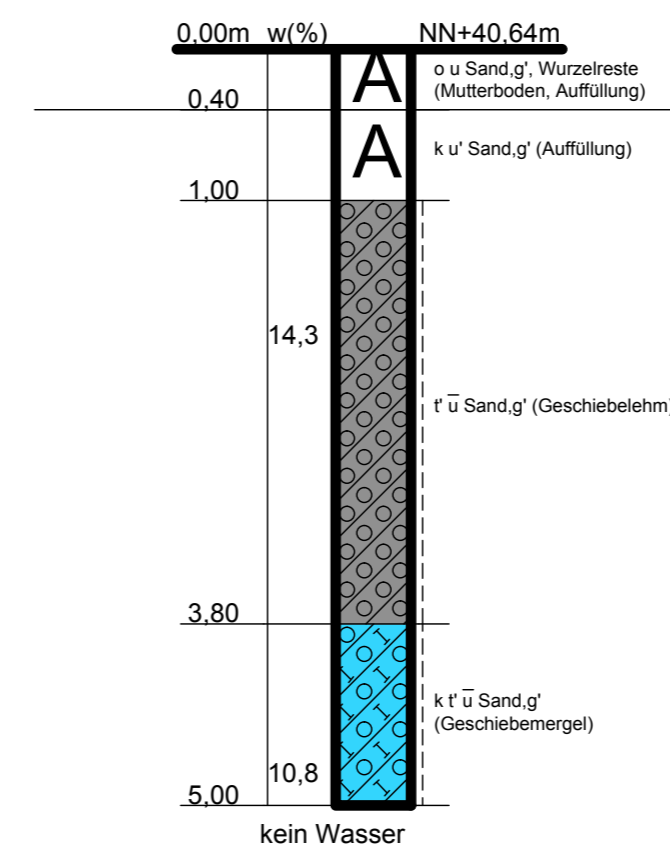
SB 6

(02.12.2015)

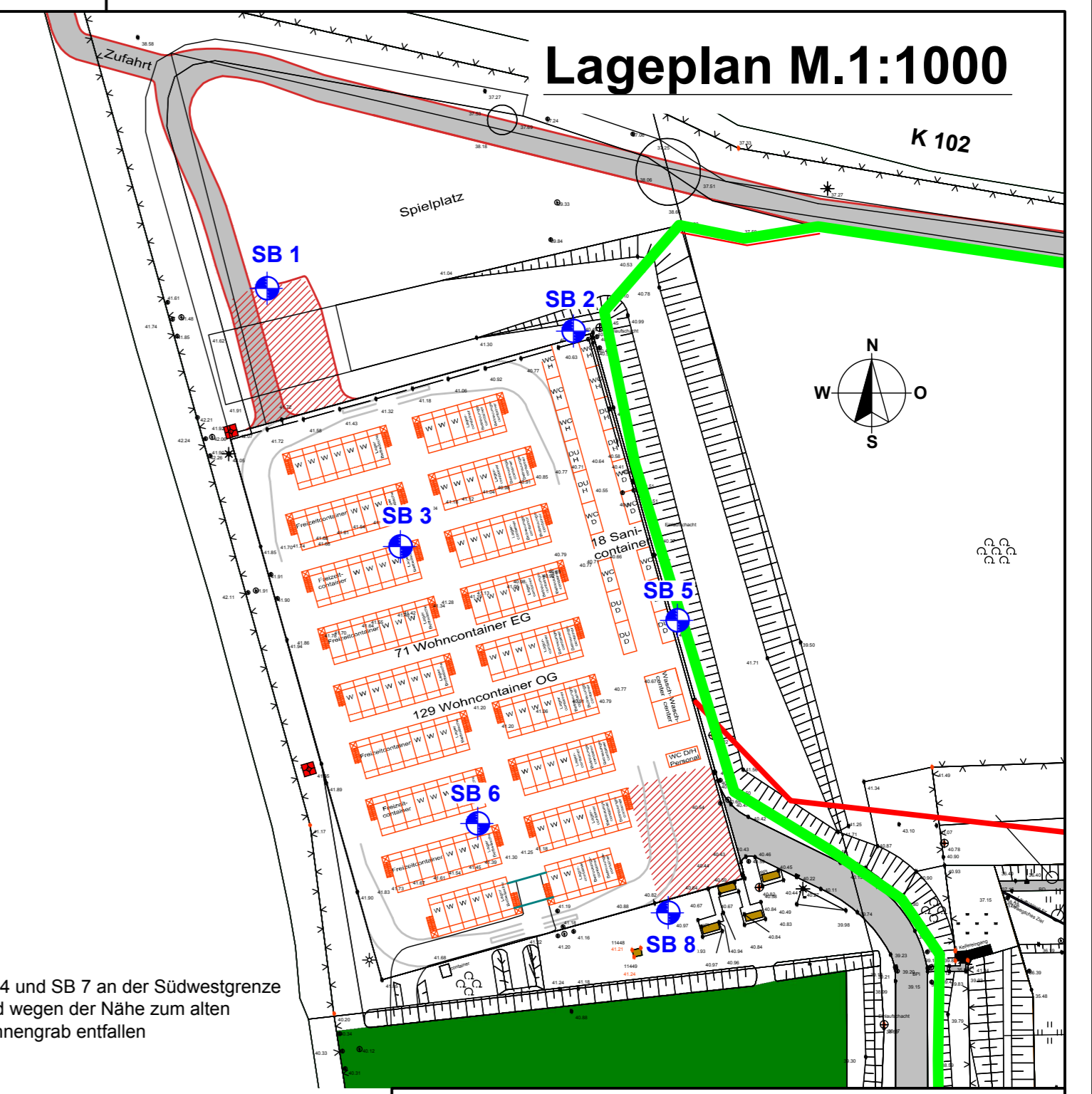


SB 8

(02.12.2015)



## Lageplan M.1:1000



SB 4 und SB 7 an der Südwestgrenze sind wegen der Nähe zum alten Hühnengrab entfallen

<p align="center"><b>Bad Segeberg, Segeberger Straße</b>  <b>Erstaufnahmeeinrichtung Levopark</b></p>			
<p align="center"><b>Gebäudemanagement Schleswig-Holstein AöR</b>  <b>Gartenstraße 6 24103 Lübeck</b></p>			
<p align="center"><b>Bodenprofile + Lageplan</b></p>			
GEZEICHNET	07.12.2015 Fr.	MASSSTAB	1:50 / 1000
GEPRÜFT		PLAN	307/15 - 1
<p><b>Baukontor Dümcke GmbH</b></p>		<p>INGENIEUR- UND UMWELTBERATUNG          ERD- UND GRUNDBAULABORATORIUM          ALFSTRASSE 26 RUF 0451/30037-0          23552 LÜBECK FAX 0451/30037-11          E-Mail: info@baukontor-duemcke.de</p>	