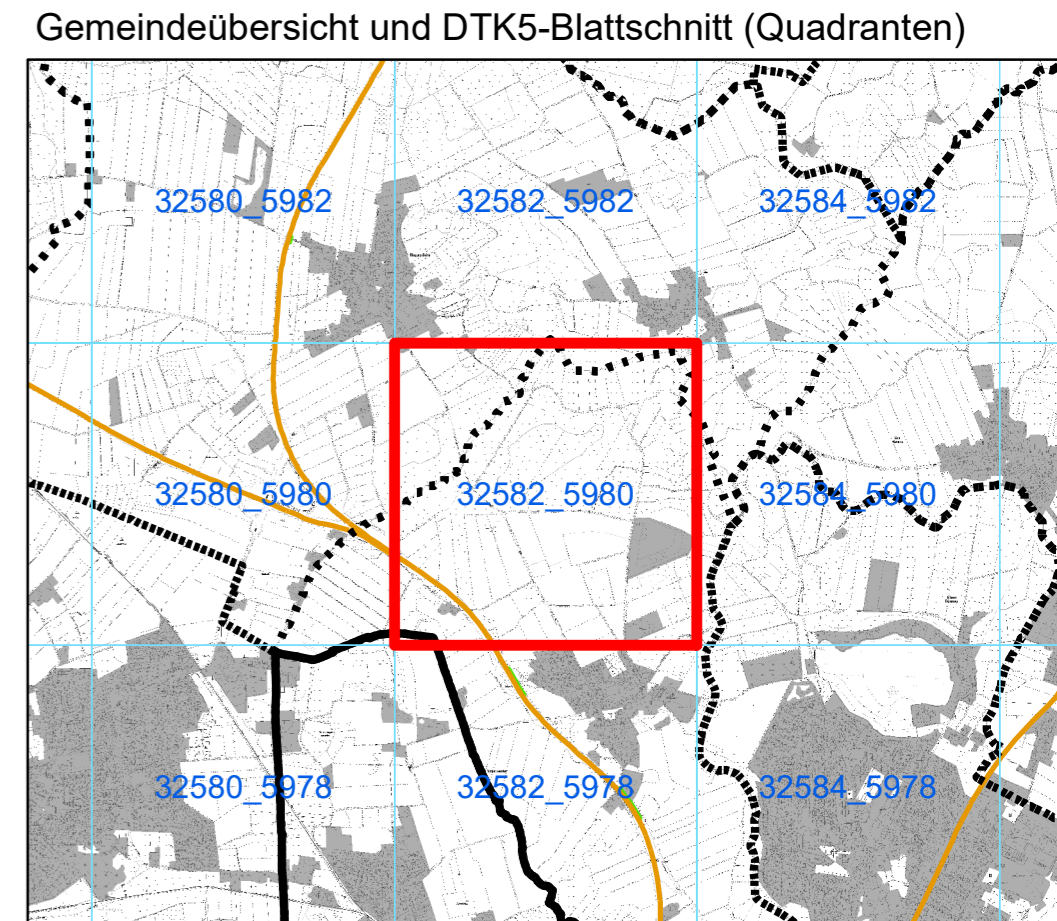


Fahrenkrug



DTK5 Blatt 32582_5980



Straßenlärm - L_{Night} in dB(A)

Hauptverkehrsstraßen mit über 3 Mio. Fahrzeugen pro Jahr

Berechnungshöhe: 4 m über Gelände
 Berechnungsraster: 10 m x 10 m
 Berechnungsprogramm: IMMI 2016

- | | | | |
|---|-----------------|---|---------------------------|
|  | > 70 dB(A) |  | Gebäude |
|  | > 65 - 70 dB(A) |  | Landesgrenze |
|  | > 60 - 65 dB(A) |  | Gemeindegrenzen |
|  | > 55 - 60 dB(A) |  | Lärmschutzwand |
|  | > 50 - 55 dB(A) |  | Hauptverkehrsstraße |
| | |  | Gemeindegrenze Fahrenkrug |


Lärmkartierung zur Umsetzung der Umgebungslärmrichtlinie 2002/49/EG in Schleswig-Holstein



Koordinatensystem: ETRS 1989 - UTM Zone 32N 8stellig

Kartengrundlage: DTK5
 Erstellungsdatum: 18.09.2017

Auftraggeber:
 Landesamt für Landwirtschaft, Umwelt und ländliche Räume
 Hamburger Chaussee 25
 D 24220 Flintbek



Auftragnehmer:
 LÄRMKONTOR GmbH
 Altonaer Poststraße 13b
 22767 Hamburg

