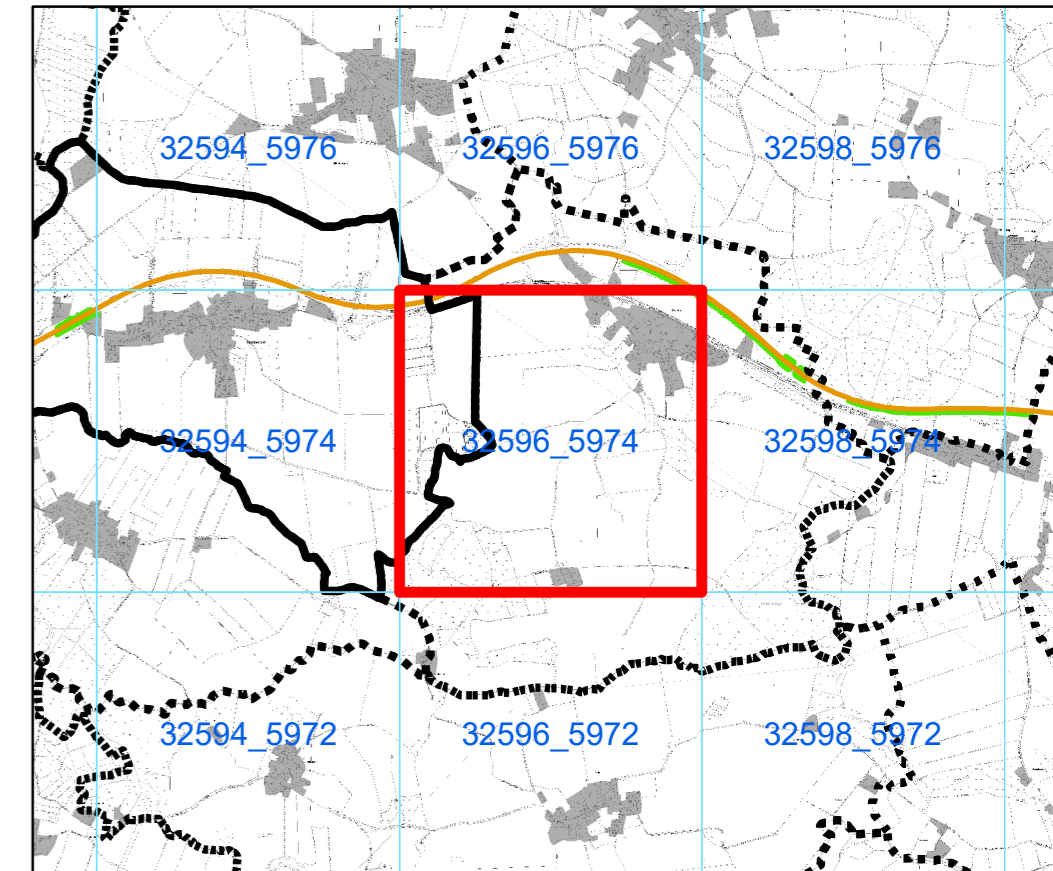




# Geschendorf












DTK5 Blatt 32596\_5974

Gemeindeübersicht und DTK5-Blattschnitt (Quadranten)



**Straßenlärm - 24 Stunden-Pegel  $L_{DEN}$  in dB(A)**  
 Hauptverkehrsstraßen mit über 3 Mio. Fahrzeugen pro Jahr

Berechnungshöhe: 4 m über Gelände  
 Berechnungsraster: 10 m x 10 m  
 Berechnungsprogramm: IMMI 2016

- |   |                 |   |                            |
|---|-----------------|---|----------------------------|
|  | > 75 dB(A)      |  | Gebäude                    |
|  | > 70 - 75 dB(A) |  | Landesgrenze               |
|  | > 65 - 70 dB(A) |  | Gemeindegrenzen            |
|  | > 60 - 65 dB(A) |  | Lärmschutzwand             |
|  | > 55 - 60 dB(A) |  | Hauptverkehrsstraße        |
|   |                 |  | Gemeindegrenze Geschendorf |

## Lärmkartierung zur Umsetzung der Umgebungslärmrichtlinie 2002/49/EG in Schleswig-Holstein



Koordinatensystem: ETRS 1989 - UTM Zone 32N 8stellig

Kartengrundlage: DTK5

Erstellungsdatum: 18.09.2017

Auftraggeber:

Landesamt für Landwirtschaft,  
 Umwelt und ländliche Räume  
 Hamburger Chaussee 25  
 D 24220 Flintbek



Auftragnehmer:

LÄRMKONTOR GmbH  
 Altonaer Poststraße 13b  
 22767 Hamburg

