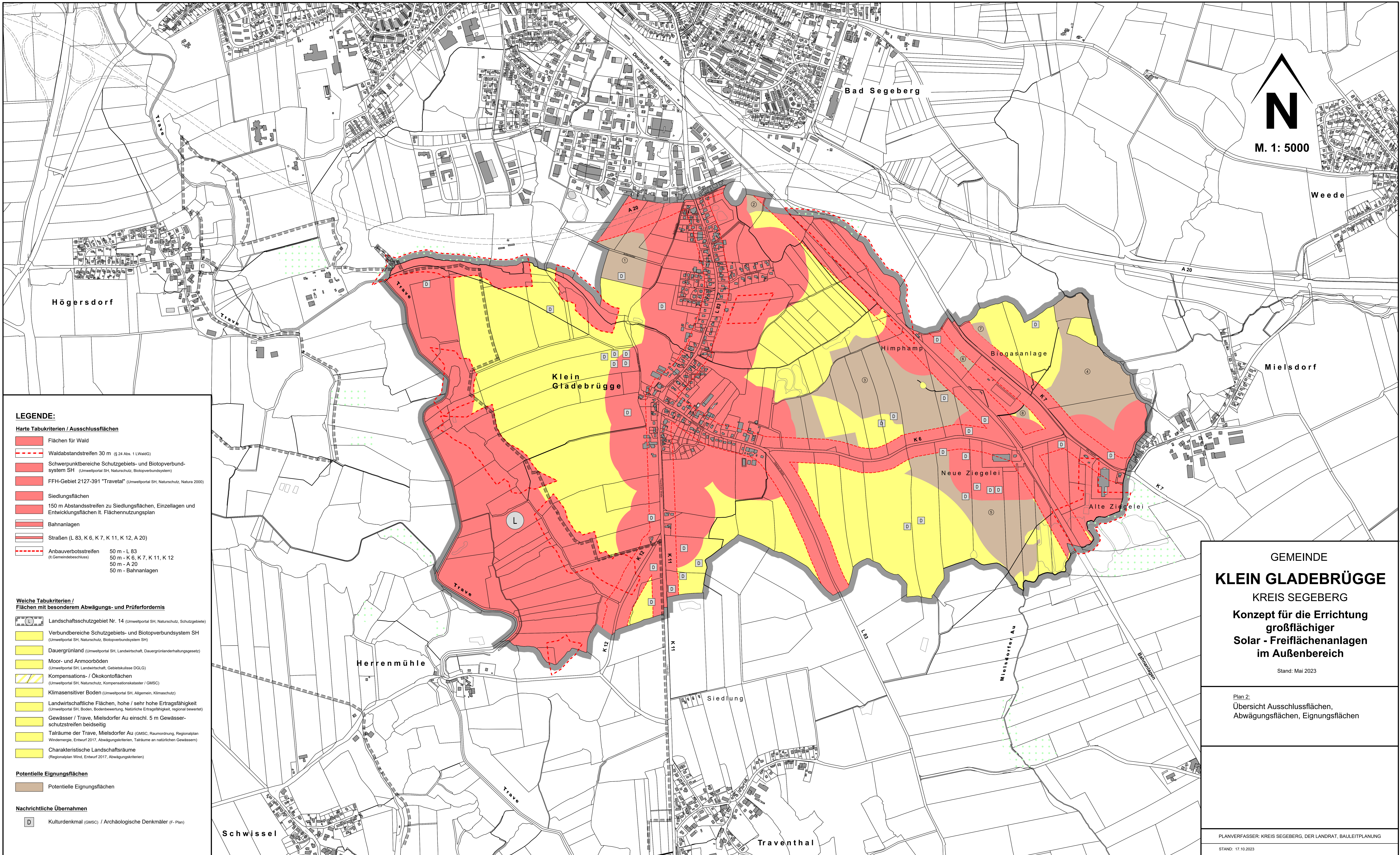











M. 1: 5000








LEGENDE:

Harte Tabukriterien / Ausschlussflächen

-  Flächen für Wald
-  Waldabstandstreifen 30 m (§ 24 Abs. 1 LWaldG)
-  Schwerpunktbereiche Schutzgebiets- und Biotopverbundsystem SH (Umweltportal SH, Naturschutz, Biotopverbundsystem SH)
-  FFH-Gebiet 2127-391 "Travetal" (Umweltportal SH, Naturschutz, Natura 2000)
-  Siedlungsflächen
-  150 m Abstandstreifen zu Siedlungsflächen, Einzellagen und Entwicklungsflächen lt. Flächennutzungsplan
-  Bahnanlagen
-  Straßen (L 83, K 6, K 7, K 11, K 12, A 20)
-  Anbauverbotsstreifen (lt. Gemeindebeschluss) 50 m - L 83
50 m - K 6, K 7, K 11, K 12
50 m - A 20
50 m - Bahnanlagen


Weiche Tabukriterien / Flächen mit besonderem Abwägungs- und Prüferfordernis

-  Landschaftsschutzgebiet Nr. 14 (Umweltportal SH, Naturschutz, Schutzgebiete)
-  Verbundbereiche Schutzgebiets- und Biotopverbundsystem SH (Umweltportal SH, Naturschutz, Biotopverbundsystem SH)
-  Dauergrünland (Umweltportal SH, Landwirtschaft, Dauergrünlanderhaltungsgesetz)
-  Moor- und Anmoorböden (Umweltportal SH, Landwirtschaft, Gebietskulisse DGLG)
-  Kompensations- / Ökokontoflächen (Umweltportal SH, Naturschutz, Kompensationskatalog / GMSC)
-  Klimasensitiver Boden (Umweltportal SH, Allgemein, Klimaschutz)
-  Landwirtschaftliche Flächen, hohe / sehr hohe Ertragsfähigkeit (Umweltportal SH, Boden, Bodenbewertung, Natürliche Ertragsfähigkeit, regional bewertet)
-  Gewässer / Trave, Mielsdorfer Au einschl. 5 m Gewässer-schutzstreifen beidseitig
-  Talräume der Trave, Mielsdorfer Au (GMSC, Raumordnung, Regionalplan Windenergie, Entwurf 2017, Abwägungskriterien, Talräume an natürlichen Gewässern)
-  Charakteristische Landschaftsräume (Regionalplan Wind, Entwurf 2017, Abwägungskriterien)

Potentielle Eignungsflächen

-  Potentielle Eignungsflächen

Nachrichtliche Übernahmen

-  Kulturdenkmal (GMSC) / Archäologische Denkmäler (F-Plan)

GEMEINDE
KLEIN GLADEBRÜGGE
KREIS SEGEBERG
Konzept für die Errichtung
großflächiger
Solar - Freiflächenanlagen
im Außenbereich

Stand: Mai 2023

Plan 2:
Übersicht Ausschlussflächen,
Abwägungsflächen, Eignungsflächen

PLANVERFASSER: KREIS SEGEBERG, DER LANDRAT, BAULEITPLANUNG

STAND: 17.10.2023