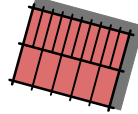





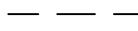






1: 1.000



Zeichenerklärung

-  Einzel- und Doppelhäuser
-  Abschirmgrün
-  Feldzufahrt
-  Spielplatz
-  Knick
-  Anpflanzung von Bäumen
-  angenommene Grundstücksgrenzen
-  Erschließung
-  OD KM 0,203 Ortsdurchfahrtsgrenze
-  Anbauverbotszone
-  Geltungsbereich

Gemeinde Klein Gladebrügge
Bebauungsplan Nr. 7

 stolzenberg@planlabor.de

Konzept, GV 11.12.2017
Beteiligung gem. § 4 (1) BauGB

Google