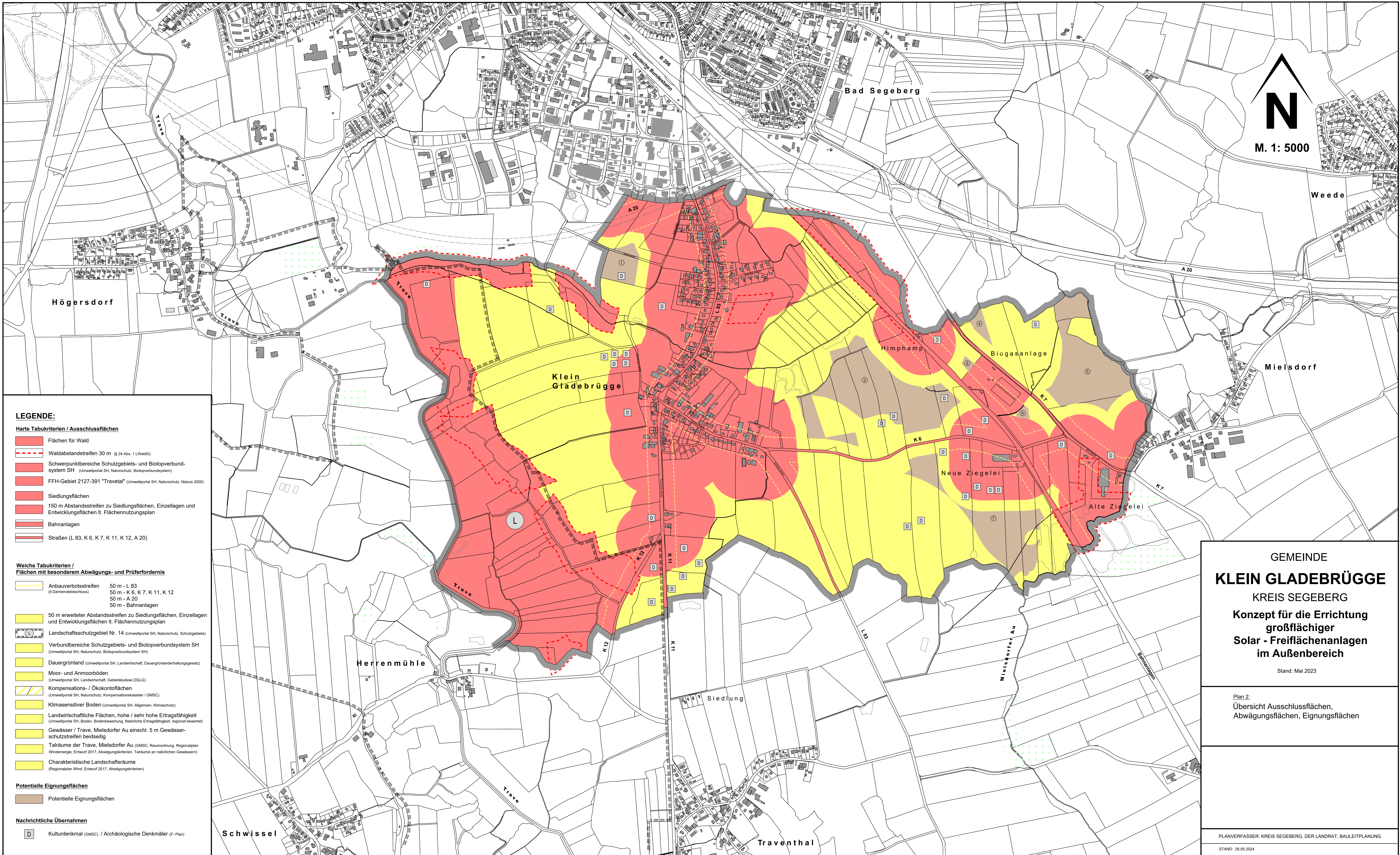










M. 1: 5000


















**LEGENDE:**

**Harte Tabukriterien / Ausschlussflächen**

-  Flächen für Wald
-  Waldabstandstreifen 30 m (§ 24 Abs. 1 LWaldG)
-  Schwerpunktbereiche Schutzgebiets- und Biotopverbundsystem SH (Umweltportal SH, Naturschutz, Biotopverbundsystem)
-  FFH-Gebiet 2127-391 "Travetal" (Umweltportal SH, Naturschutz, Natura 2000)
-  Siedlungsflächen
-  150 m Abstandstreifen zu Siedlungsflächen, Einzellagen und Entwicklungsflächen lt. Flächennutzungsplan
-  Bahnanlagen
-  Straßen (L 83, K 6, K 7, K 11, K 12, A 20)


**Weiche Tabukriterien / Flächen mit besonderem Abwägungs- und Prüferfordernis**

-  Anbauverbotsstreifen 50 m - L 83 (lt. Gemeindebeschluss)
-  50 m - K 6, K 7, K 11, K 12
-  50 m - A 20
-  50 m - Bahnanlagen
-  50 m erweiterter Abstandstreifen zu Siedlungsflächen, Einzellagen und Entwicklungsflächen lt. Flächennutzungsplan
-  Landschaftsschutzgebiet Nr. 14 (Umweltportal SH, Naturschutz, Schutzgebiete)
-  Verbundbereiche Schutzgebiets- und Biotopverbundsystem SH (Umweltportal SH, Naturschutz, Biotopverbundsystem SH)
-  Dauergrünland (Umweltportal SH, Landwirtschaft, Dauergrünlandhaltungsgesetz)
-  Moor- und Anmoorböden (Umweltportal SH, Landschaft, Gebietskategorie DGLG)
-  Kompensations- / Ökotothflächen (Umweltportal SH, Naturschutz, Kompensationskataster / GMSK)
-  Klimasensitiver Boden (Umweltportal SH, Allgemein, Klimaschutz)
-  Landwirtschaftliche Flächen, hohe / sehr hohe Ertragsfähigkeit (Umweltportal SH, Boden, Bodenbewertung, Natürliche Ertragsfähigkeit, regional bewertet)
-  Gewässer / Trave, Mielsdorfer Au einschl. 5 m Gewässerschutzstreifen beidseitig
-  Talräume der Trave, Mielsdorfer Au (GMSK, Raumordnung, Regionalplan Wiedermenge, Entwurf 2017, Abwägungskriterien, Talräume an natürlichen Gewässern)
-  Charakteristische Landschaftsräume (Regionalplan Wind, Entwurf 2017, Abwägungskriterien)

**Potenitielle Eignungsflächen**

-  Potentielle Eignungsflächen

**Nachrichtliche Übernahmen**

-  Kulturdenkmal (GMSK) / Archäologische Denkmäler (F-Plan)

GEMEINDE  
**KLEIN GLADEBRÜGGE**  
KREIS SEGEBERG  
**Konzept für die Errichtung  
großflächiger  
Solar - Freiflächenanlagen  
im Außenbereich**

Stand: Mai 2023

Plan 2:  
Übersicht Ausschlussflächen,  
Abwägungsflächen, Eignungsflächen

PLANVERFASSER: KREIS SEGEBERG, DER LANDRAT, BAULEITPLANUNG

STAND: 28.05.2024