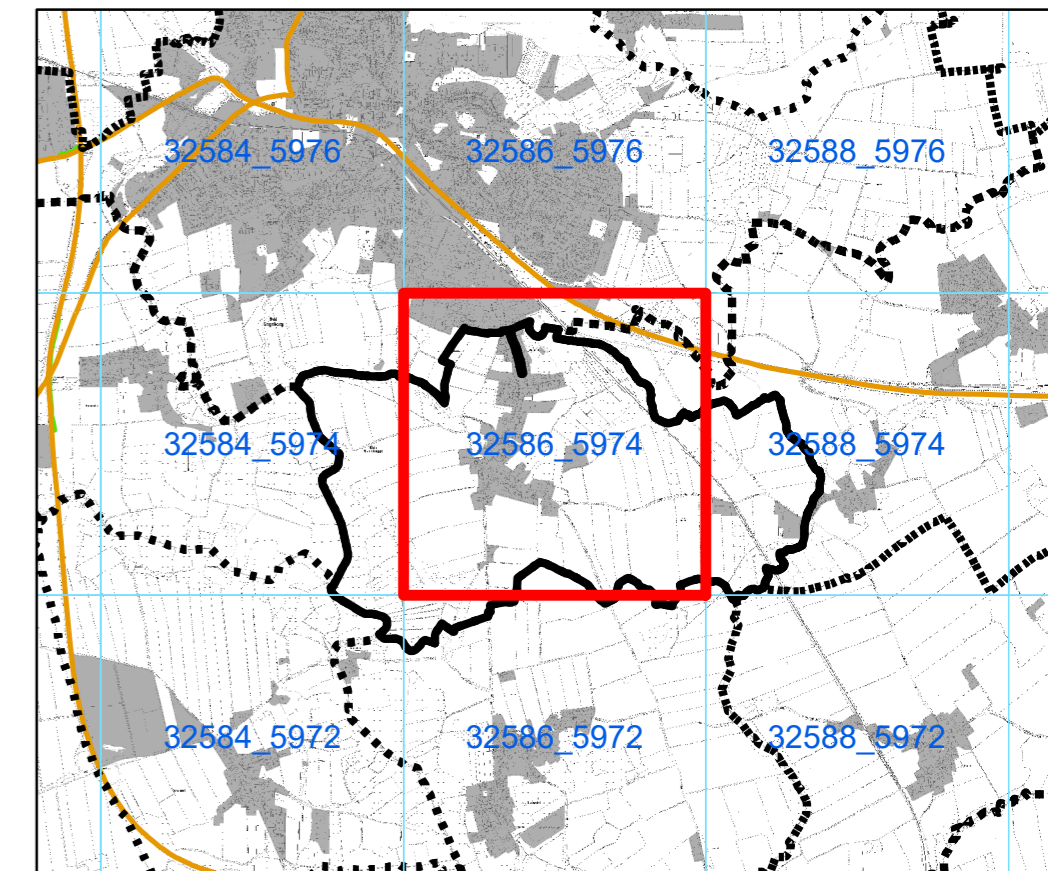


Klein Gladebrügge

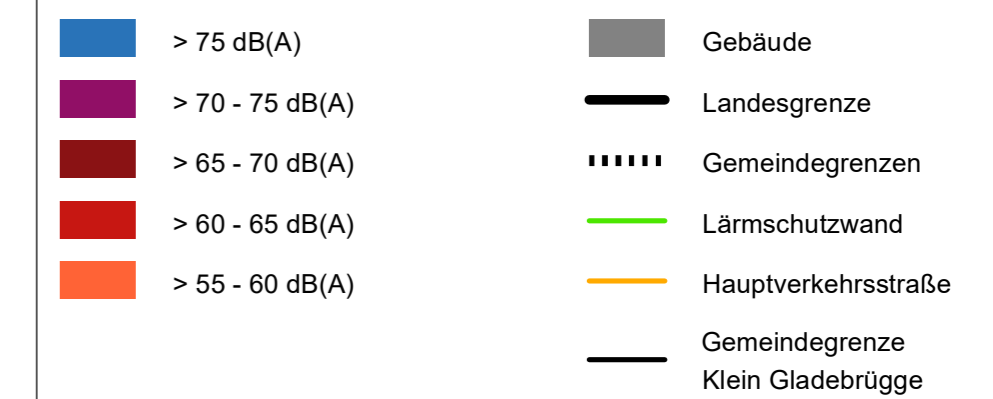
DTK5 Blatt 32586_5974

Gemeindeübersicht und DTK5-Blattschnitt (Quadranten)

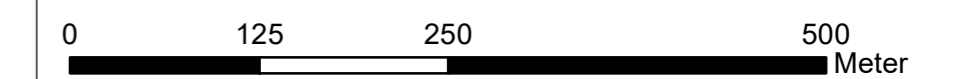


Straßenlärm - 24 Stunden-Pegel L_{DEN} in dB(A)
Hauptverkehrsstraßen mit über 3 Mio. Fahrzeugen pro Jahr

Berechnungshöhe: 4 m über Gelände
Berechnungsraster: 10 m x 10 m
Berechnungsprogramm: IMMI 2016



**Lärmkartierung zur Umsetzung der
Umgebungslärmrichtlinie 2002/49/EG
in Schleswig-Holstein**



Koordinatensystem: ETRS 1989 - UTM Zone 32N 8stellig

Kartengrundlage: DTK5

Erstellungsdatum: 18.09.2017

Auftraggeber:

Landesamt für Landwirtschaft,
Umwelt und ländliche Räume
Hamburger Chaussee 25
D 24220 Flintbek



Auftragnehmer:

LÄRMKONTOR GmbH
Altonaer Poststraße 13b
22767 Hamburg

