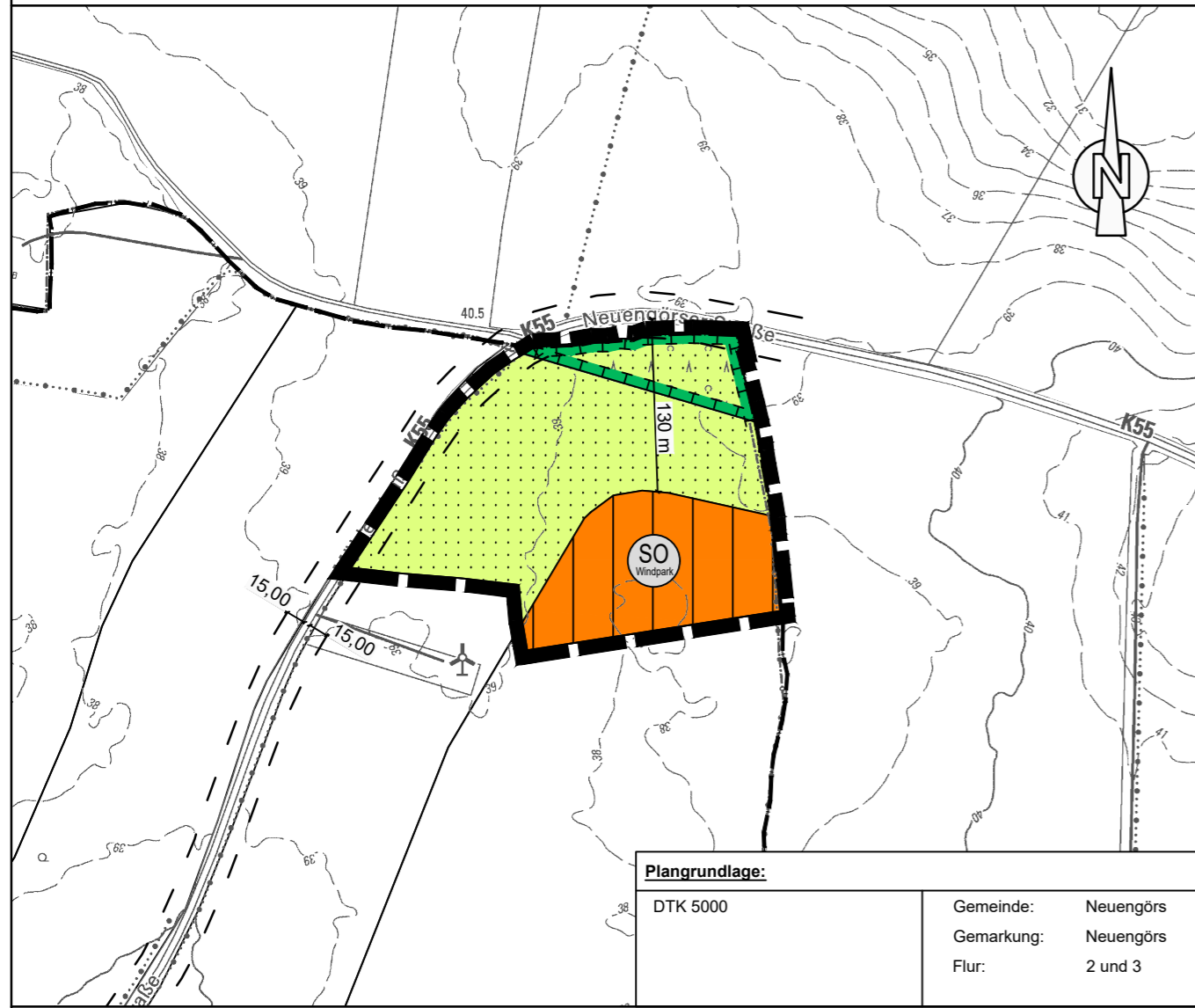


# Planzeichnung

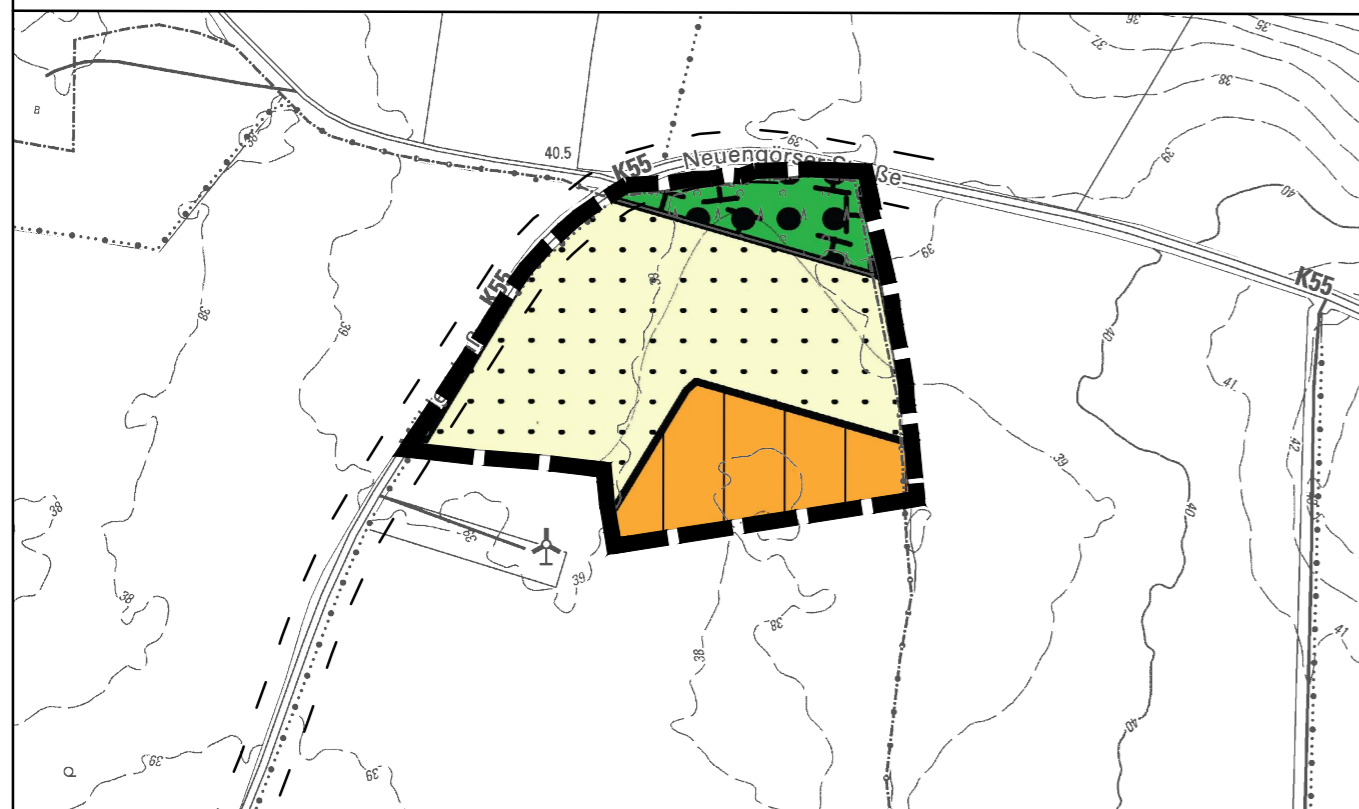
Es gilt die BauNVO 2017

M. 1:5000



<b>Plangrundlage:</b>	
DTK 5000	Gemeinde: Neuengörs
	Gemarkung: Neuengörs
	Flur: 2 und 3

## Darstellung gültiger Flächennutzungsplan



# Planzeichenerklärung

## Planzeichen Erläuterungen

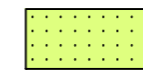
### Darstellungen

#### Art der baulichen Nutzung



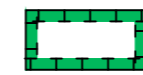
Sonstige Sondergebiete  
hier: Windpark

#### Flächen für die Landwirtschaft und Wald



Flächen für die Landwirtschaft

#### Planungen, Nutzungsregelungen, Maßnahmen und Flächen für Maßnahmen zum Schutz, zur Pflege und zur Entwicklung von Boden, Natur und Landschaft

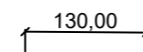


Umgrenzung von Flächen für Maßnahmen zum Schutz, zur Pflege und zur Entwicklung von Boden, Natur und Landschaft

#### Sonstige Planzeichen



Grenze des räumlichen Geltungsbereiches der 5. Änderung des Flächennutzungsplanes

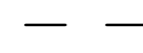


Maßangabe in Meter

#### Nachrichtliche Übernahme



Gemeindegrenze



Anbauverbotszone, Kreisstraße 15 m

## Rechtsgrundlagen

§ 5 Abs. 2 Nr.1 BauGB

§ 1 Abs. 1 Nr. BauNVO

§ 5 Abs. 2 Nr. 9 BauGB

§ 5 Abs. 2 Nr. 10 BauGB

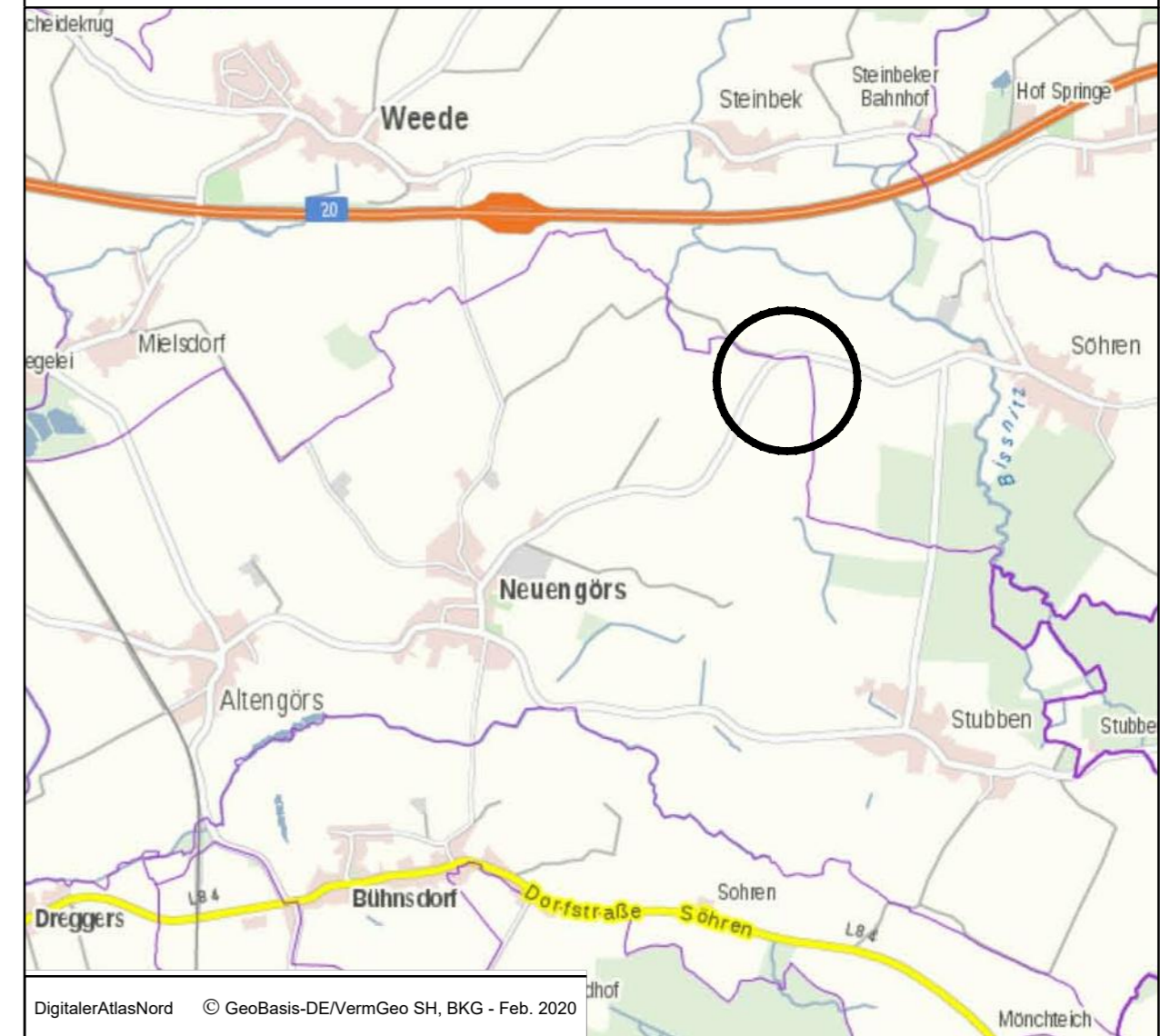
§ 5 Abs. 2 Nr.10 BauGB

§ 5 Abs. 1 BauGB

§ 29 Abs. 1A StrWG  
oder § 9 Abs. 1 FStrG

## Übersichtskarte

ohne Maßstab



DigitalerAtlasNord © GeoBasis-DE/VermGeo SH, BKG - Feb. 2020

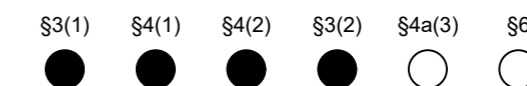
## Gemeinde Neuengörs

Kreis Segeberg

# 5. Änderung des Flächennutzungsplanes

"Flächen südlich der Kreisstraße 55 sowie südlich und westlich angrenzend an das Gemeindegebiet Weede (Vorranggebiet für die Windenergienutzung)"

### Verfahrensstand nach BauGB



**GSP** Gosch & Prieue  
Ingenieurgesellschaft mbH  
Beratende Ingenieure (VBI)

23843 Bad Oldesloe  
Paperberg 4  
Tel. : 0 45 31 / 67 07 -0  
Fax : 0 45 31 / 67 07 79  
E-mail: oldesloe@gsp-ig.de

Stand: 15.10.2020 / SR

P-Nr.: 19 / 1227