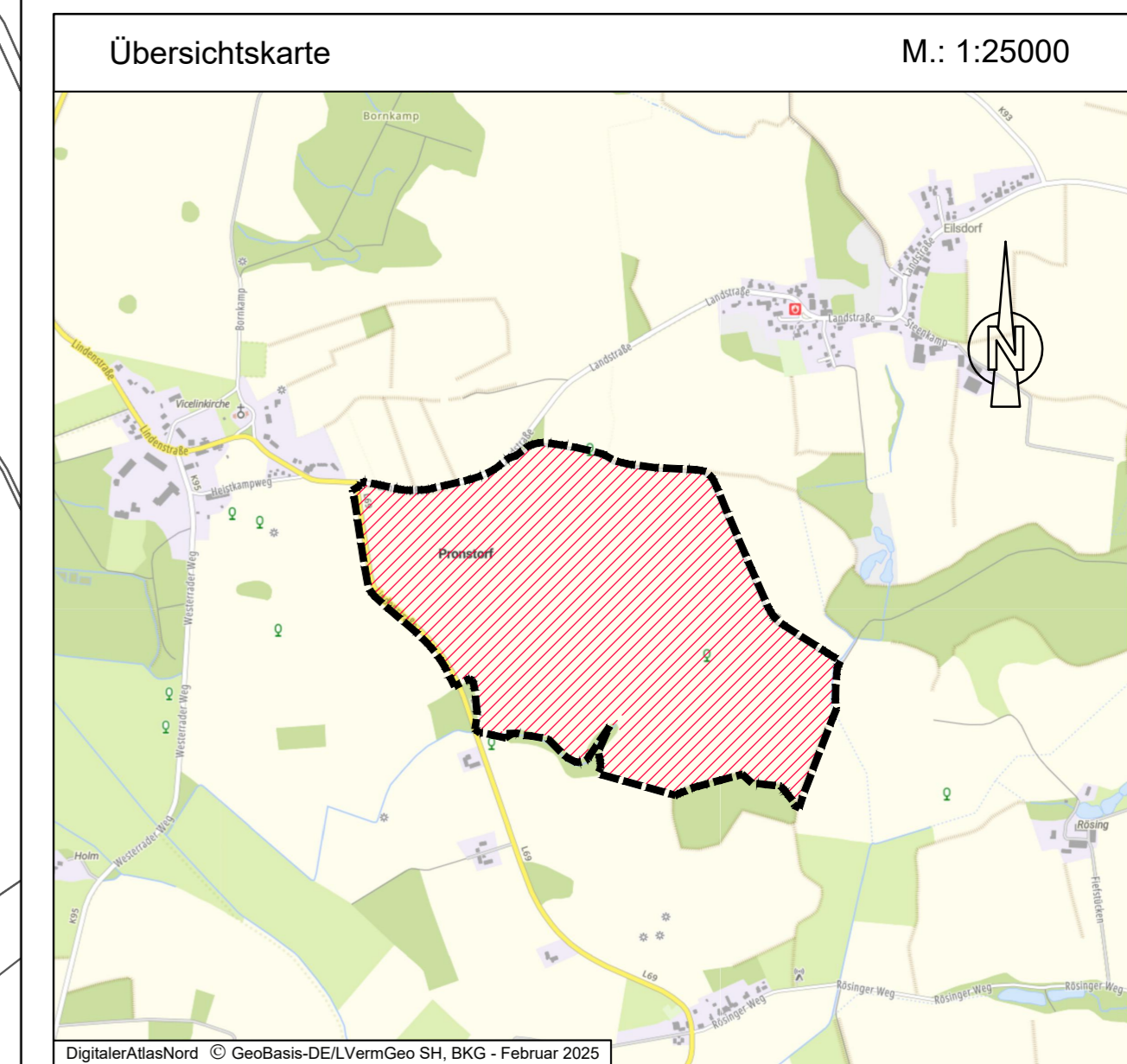
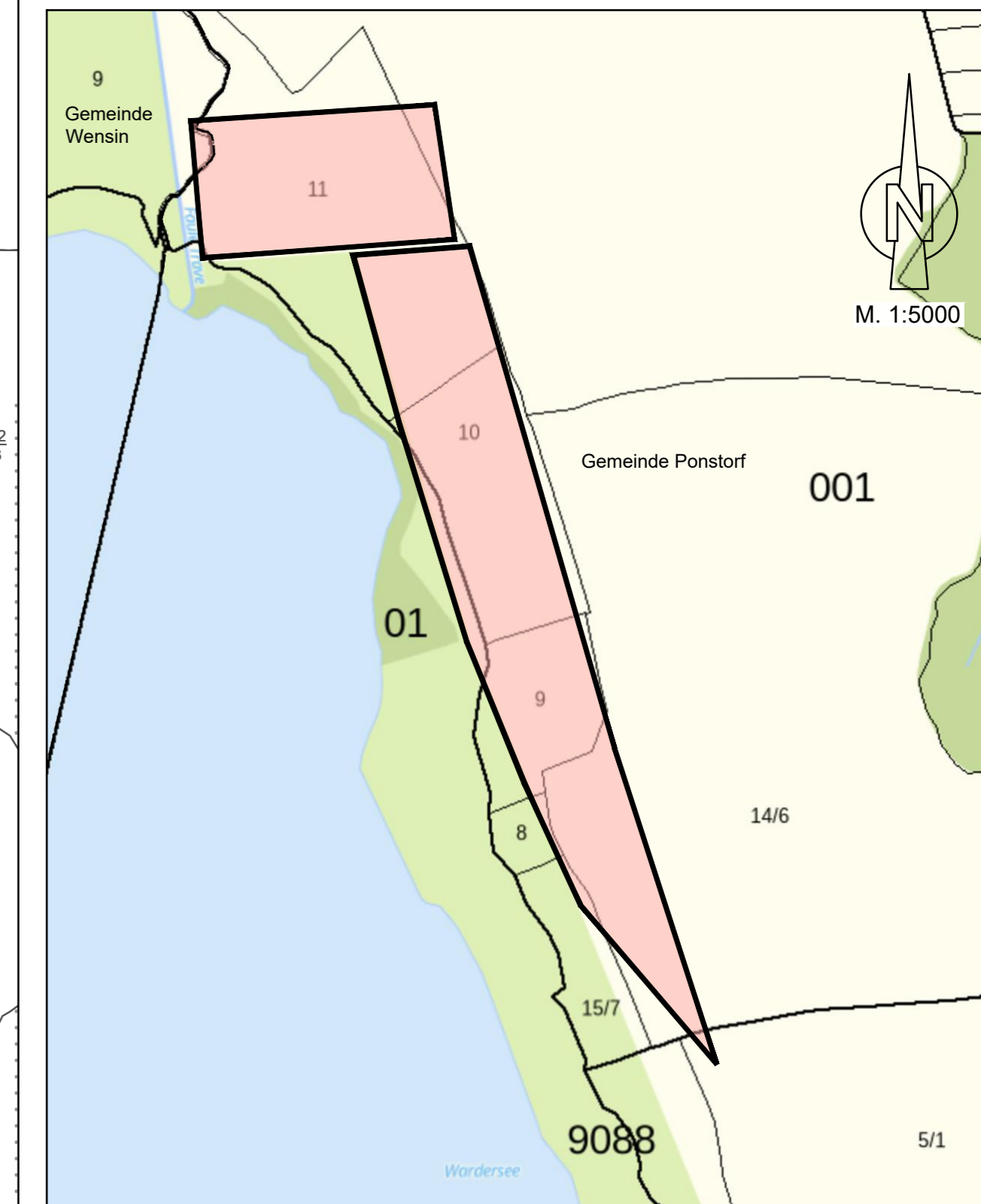
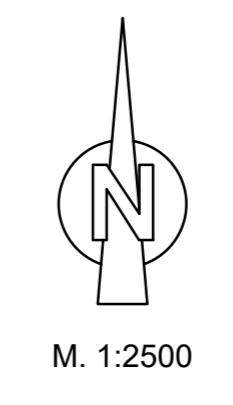
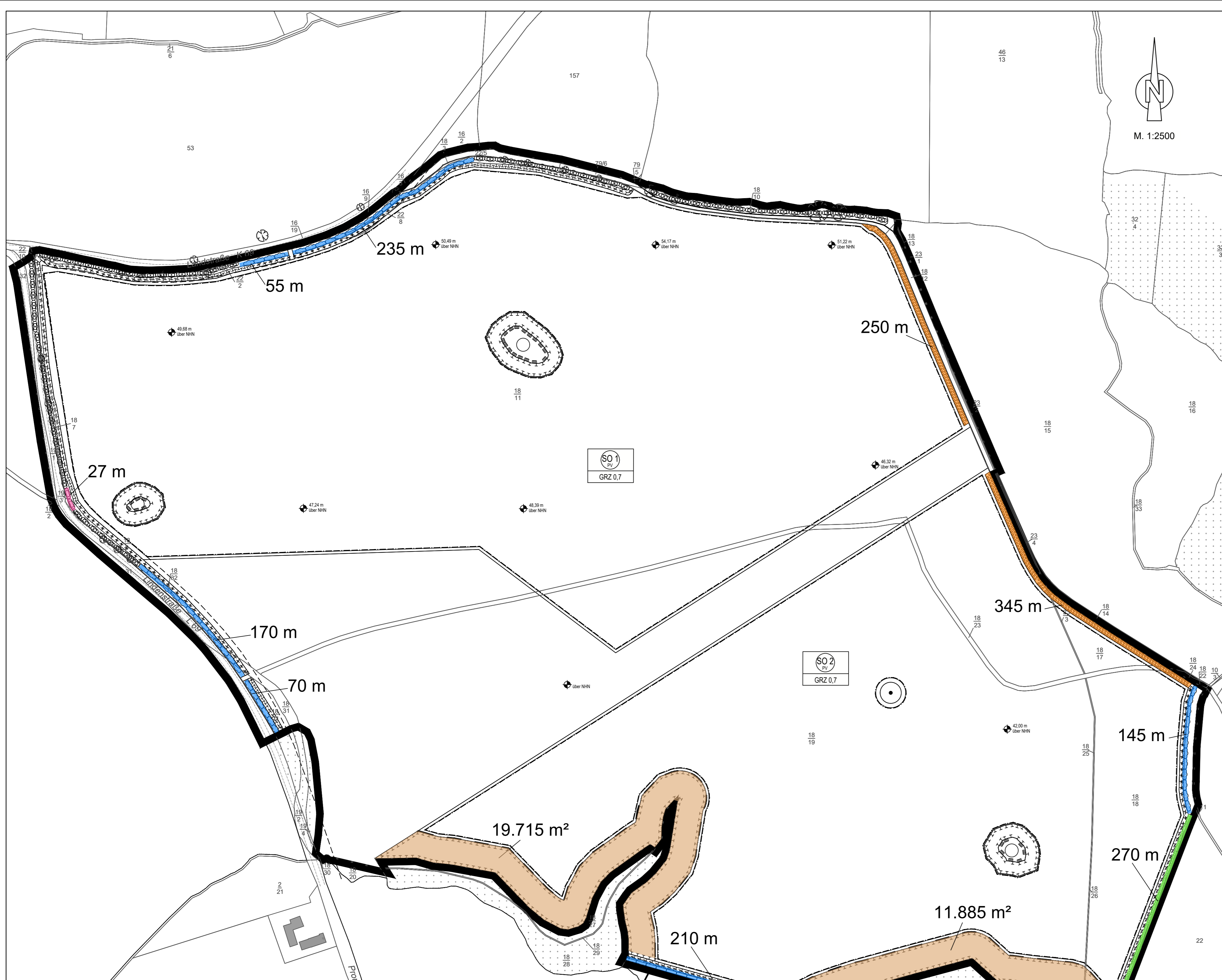


Externe Ausgleichsflächen (teilweise die Flurstücke 1, 14/6, 9, 10, 11 der Flur 1 sowie tlw. Flst. 51 der Flur 4, Gemarkung und Gemeinde Pronstorf sowie teilweise Flurstück 9 der Flur 20, Gemarkung und Gemeinde Wensin)



**Legende**

- Neuanlage Knick
- Anpflanzung Feldhecke
- Aufwertung Knick
- Baumreihe
- Ruderalbrache
- Externe Ausgleichsfläche Feldlerche

**Satzung der Gemeinde Pronstorf  
über den vorhabenbezogenen  
Bebauungsplan Nr. 13**

„Flächen zwischen den Ortsteilen Pronstorf und Eilsdorf, südlich der Landstraße (K 69) sowie des landwirtschaftlichen Weges, östlich der Pronstorfer Straße (L 69), westlich des landwirtschaftlichen Weges sowie nördlich des Breeholz und landwirtschaftlich genutzter Flächen - Photovoltaik-Freilandanlage“  
Kreis Segeberg

Maßnahmenplan -  
Ausgleichsflächen



23843 Bad Oldesloe  
Papierberg 4  
Tel.: 0 45 31 / 67 07 - 0  
Fax: 0 45 31 / 67 07 - 79  
E-mail: oldesloe@gsp-ig.de  
Internet: www.gsp-ig.de

Stand: 24.11.2025 / SR

P-Nr.: 24 / 1599