


ZEICHENERKLÄRUNG

ES GILT DIE PLANZEICHENVERORDNUNG 1990 - PlanzV 90 - zuletzt geändert am 04. Mai 2017

PLANZEICHEN ERLÄUTERUNGEN / RECHTSGRUNDLAGE

I. PLANUNGSRECHTLICHE FESTSETZUNGEN

1. Art der baulichen Nutzung (§ 9 Abs. 1 Nr. 1 BauGB, § 16 BauNVO)

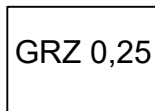


Allgemeine Wohngebiete
(§ 4 BauNVO)



Sonstige Sondergebiete
Zweckbestimmung: Landwirtschaft und Holzverarbeitung
(§ 11 BauNVO)

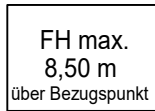
2. Maß der baulichen Nutzung (§ 9 Abs. 1 Nr. 1 BauGB, § 16 BauNVO)



Grundflächenzahl (GRZ)
(§ 19 BauNVO)

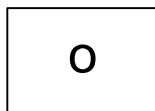


Zahl der Vollgeschosse als Höchstmaß
(§ 20 BauNVO)




Höhe baulicher Anlagen in Meter über Normalhöhennull,
als Höchstmaß:
Firsthöhe z.B. FH 8,50 m über Bezugspunkt

3. Bauweise, Baulinien, Baugrenzen (§ 9 Abs. 1 Nr. 2 BauGB, §§ 22 und 23 BauNVO)



Offene Bauweise
(§ 22 Abs. 2 BauNVO)



Baugrenze
(§ 9 Abs. 1 Nr. 2 BauGB, § 23 Abs. 3 BauNVO)



Nur Einzelhäuser zulässig

6. Verkehrsflächen (§ 9 Abs. 1 Nr. 11 BauGB)



Straßenverkehrsfläche

ZEICHENERKLÄRUNG


ES GILT DIE PLANZEICHENVERORDNUNG 1990 - PlanzV 90 - zuletzt geändert am 04. Mai 2017

PLANZEICHEN ERLÄUTERUNGEN / RECHTSGRUNDLAGE



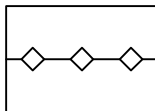
Verkehrsflächen besonderer Zweckbestimmung
Zweckbestimmung: Öffentliche Parkfläche

7. Flächen für Versorgungsanlagen, für die Abfallentsorgung und Abwasserbeseitigung sowie Ablagerungen; Anlagen, Einrichtungen und sonstige Maßnahmen, die dem Klimawandel entgegenwirken (§ 9 Abs. 1 Nr. 12, 14 BauGB)



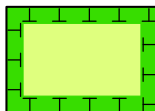
Zweckbestimmung: Elektrizität
(§ 9 Abs. 1 Nr. 12 BauGB)

8. Hauptversorgungs- und Hauptabwasserleitungen (§ 9 Abs. 1 Nr. 13 BauGB)

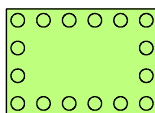


Hauptversorgungs- und Hauptwasserleitungen unterirdisch


13. Planungen, Nutzungsregelungen, Maßnahmen und Flächen für Maßnahmen zum Schutz, Pflege und Entwicklung von Natur und Landschaft (§ 9 Abs. 1 Nr. 20, 25 BauGB)



Umgrenzung von Flächen für Maßnahmen zum Schutz, zur Pflege und Entwicklung von Boden, Natur und Landschaft (§ 9 Abs. 1 Nr. 20 BauGB)

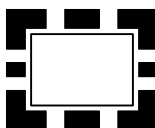


Umgrenzung von Flächen zum Anpflanzen von Bäumen, Sträuchern und sonstigen Bepflanzungen, hier: Hecke anpflanzen (§ 9 Abs. 1 Nr. 25 Buchstabe a) BauGB)

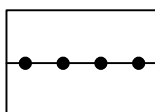


Umgrenzung von Flächen mit Bindungen für Bepflanzungen und für die Erhaltung von Bäumen, Sträuchern und sonstigen Bepflanzungen sowie von Gewässern (§ 9 Abs. 1 Nr. 25 Buchstabe b)

15. Sonstige Planzeichen



Grenze des räumlichen Geltungsbereichs des Bebauungsplanes (§ 9 Abs. 7 BauGB)



Abgrenzung unterschiedlicher Nutzungen, z.B. von Baugebieten, oder Abgrenzung des Maßes der Nutzung innerhalb eines Baugebietes (z.B. § 1 Abs. 4, § 16 Abs. 5 BauNVO)

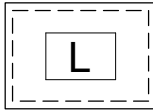


Mit Geh-, Fahr und Leitungsrechten zu belastende Flächen (§ 9 Abs. 1 Nr. 21 BauGB)

ZEICHENERKLÄRUNG

ES GILT DIE PLANZEICHENVERORDNUNG 1990 - PlanzV 90 - zuletzt geändert am 04. Mai 2017

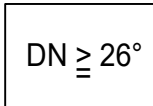
PLANZEICHEN ERLÄUTERUNGEN / RECHTSGRUNDLAGE



Mit Leitungsrechten zu belastende Flächen
(§ 9 Abs. 1 Nr. 21 BauGB)

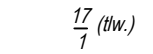


Zulässige Dachformen: Satteldach, Walmdach und Krüppelwalmdach
(§ 9 Abs. 4 BauGB, i.V.m. § 84 LBO Schl.-H)




Dachneigung der Hauptgebäude größer oder gleich 26°
(§ 9 Abs. 4 BauGB, i.V.m. § 84 LBO Schl.-H)

II. DARSTELLUNGEN OHNE NORMCHARAKTER



Flurstücksbezeichnung (teilweise)



Flurstücksgrenze



Künftig entfallende Flurstücksgrenze



Vorh. bauliche Anlage



Vorgeschlagene Flurstücksgrenze



Nummerierung der vorgeschlagenen Grundstücke

III. NUTZUNGSSCHABLONE

Art der baulichen Nutzung	
Bauweise	Zahl der Vollgeschosse
Grundflächenzahl	Firsthöhe in Meter über Bezugspunkt
Dachneigung	Dachform