









© Geobasis-DE/LVermGeo SH (www.LVermGeoSH.schleswig-holstein.de) Stand 09.12.2020

	geschütztes Kleingewässer (§)		Ufergehölze (§)/ sonstige Gehölze
	Ackerfläche		Fläche teilversiegelt
	Grünfläche		Straßenverkehrsfläche
			vorhandene Gebäude
			Grenze des räumlichen Geltungsbereichs

Umweltbericht
 zum
Bebauungsplan Nr. 12 und
zur 10. Änderung des Flächennutzungsplanes
der Gemeinde Pronstorf

Bestandskarte der Biotop- und Nutzungstypen