





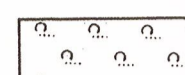
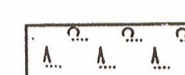



Legende

Bestand




Landwirtschaftliche Nutzflächen

	Ackerfläche
	Weihnachtsbaum-Anpflanzung / Baumschulfläche
	Wirtschaftsgrünland
GA	Mesophiles Grünland
GB	Grünlandbrache
	Feuchtgrünland
GL	Flutrasen und sonstiges Feuchtgrünland
GF	Feuchtgrünland (§ 15a (1) 1 LNatSchG)








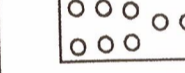



Waldflächen

	Laubwald
WM	Buchenwald mittlerer Standorte
WL	Eichen- und Buchenwald ärmerer Standorte
WJ	Laubwald-Jungbestand
WB	Bruchwald (§ 15a (1) 4 LNatSchG)
WB(G)	Grauerlenbruchwald
WU	Erlenwald entwässerter Standorte
WE	Stauden-Eschenmischwald (teilw. §15a (1) 4 LNatSchG)
AP	Pappelforst
WX	Sonstiger Laubforst (Stieleiche, Bergahorn)
UW	Schlagflur
	Laub-/Nadelmischwald
AWj	Laub-/Nadelmischwald-Jungbestand
	Nadelwald
AK	Kiefernforst
AF	Fichtenforst
	Feldgehölz
WF	
	Gebüsch
WH	
WG	Feuchtgebüsch (§ 15a (1) 1 LNatSchG)





















Wasser / Gewässer

	Fließgewässer
FB	Bachlauf, Graben (naturnahe Bäche § 15 (1)5 LNatSchG)
	Uferbegleitende Gehölze
	Stillgewässer
SL	Tümpel (§ 15a (1) 6 LNatSchG)
ST	Teich (z.T. §15a(1) 6 LNatSchG)
SK	Kleiner See

Biotop- und Artenschutzflächen

	Hochmoor (§ 15a (1) 1 LNatSchG)
MM	Pfeifengras-Stadium
MB	Moor-Birken-Stadium
	Sumpf / Ufer
VG	Großseggenried (§ 15a (1) 1 LNatSchG)
VR	Röhricht (§ 15a (1) 1 LNatSchG)
VS	Schwimmblattzone
GS	Sumpf i.e.S. (§ 15a (1) 1 LNatSchG)
	Quelle
FQ	unverbaute Quelle (§ 15a (1) 1 LNatSchG)
	Hochstaudenflur (§ 15a (1) 9 LNatSchG)
GH	
	Mager- und Trockenrasen (§ 15a (1) 9 LNatSchG)
GM	
	Ruderalflur
AR	Ruderalvegetation
AS	sonstige Sukzessionsfläche (§15a (1) 10 LNatSchG)
	Steilhang im Binnenland (§ 15a (1) 8 LNatSchG)
	Knick (§ 15b LNatSchG)
	Allee, Baumreihe
	prägender Einzelbaum
	Baumneupflanzungen





Siedlungsflächen u. Anlagen

	üw. vorstädtisch geprägte Siedlungsstruktur
	üw. landwirtschaftlich/dörflich geprägte Siedlungsstruktur
	üw. gewerblich genutzte Fläche
	Grünfläche
	Sportplatz
	Spielplatz
	Reitplatz
	Campingplatz
	Parkanlage
	Friedhof
	Parkplatz
	Badestelle
	Einrichtungen u. Anlagen
	Feuerwehr
	Post
	Kindergarten
	Schule
	Gaststätte
	Schießanlage
	Steg


Ver- und Entsorgung

	Altablagerung
	Freileitungen
	Kläranlage

Sonstiges

	Gemeindegrenze
	Biotopkartierung LANU
	Biotopnummer
	Kleingewässernummer

Landschaftsplan Seedorf



Karte 10 : Bestand der Biotop-
und Flächennutzungstypen

Maßstab 1:5.000

BfL Büro für Landschaftsentwicklung GmbH
24340 Eckernförde, Mühlenberg 10
Telefon: 04351/81811, Telefax: 04351/86368
e-mail: bfl-office@t-online.de
Bearbeitung: September 2000