



Legende

Bewertung

Flächenhafte Biotope




sehr wertvoll




wertvoll



bedingt wertvoll

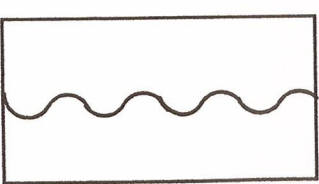


wenig wertvoll



ohne aktuellen Wert


Bäche



sehr wertvoll

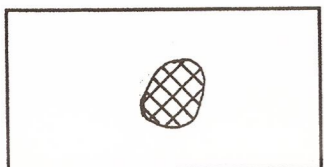


wertvoll

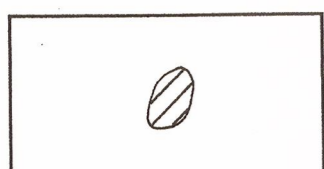


bedingt wertvoll


Kleingewässer



hochwertige Kleingewässer
(nach § 15a LNatSchG)



sonstige Kleingewässer
(nach § 15a LNatSchG)



Teichanlagen

Knicks



Knicks
(nach § 15b LNatSchG)

15a (1)

nach § 15a Abs. 1 LNatSchG geschützt

1. Moore, Sümpfe, Brüche,
Röhrichtbestände, binsen- und
seggenreiche Naßwiesen, Quellbereiche,
Verlandungsbereiche stehender Gewässer

4. Bruch-, Sumpf- u. Auwälder

5. naturnahe u. unverbaute Bach- u.
Flußabschnitte, Bachschluchten

6. Weiher, Tümpel u.a. Kleingewässer

8. Fels- u. Steilküsten, Strandwälle,
Steilhänge im Binnenland

9. Trockenrasen u. Staudenfluren

10. sonstige Sukzessionsflächen

Landschaftsplan Seedorf



Karte 11 : Ökologische Bewertung

Maßstab 1:5.000

BfL Büro für Landschaftsentwicklung GmbH

24340 Eckernförde, Mühlenberg 10

Telefon: 04351/81811, Telefax: 04351/86368

e-mail: bfl-office@t-online.de

Bearbeitung: September 2000