











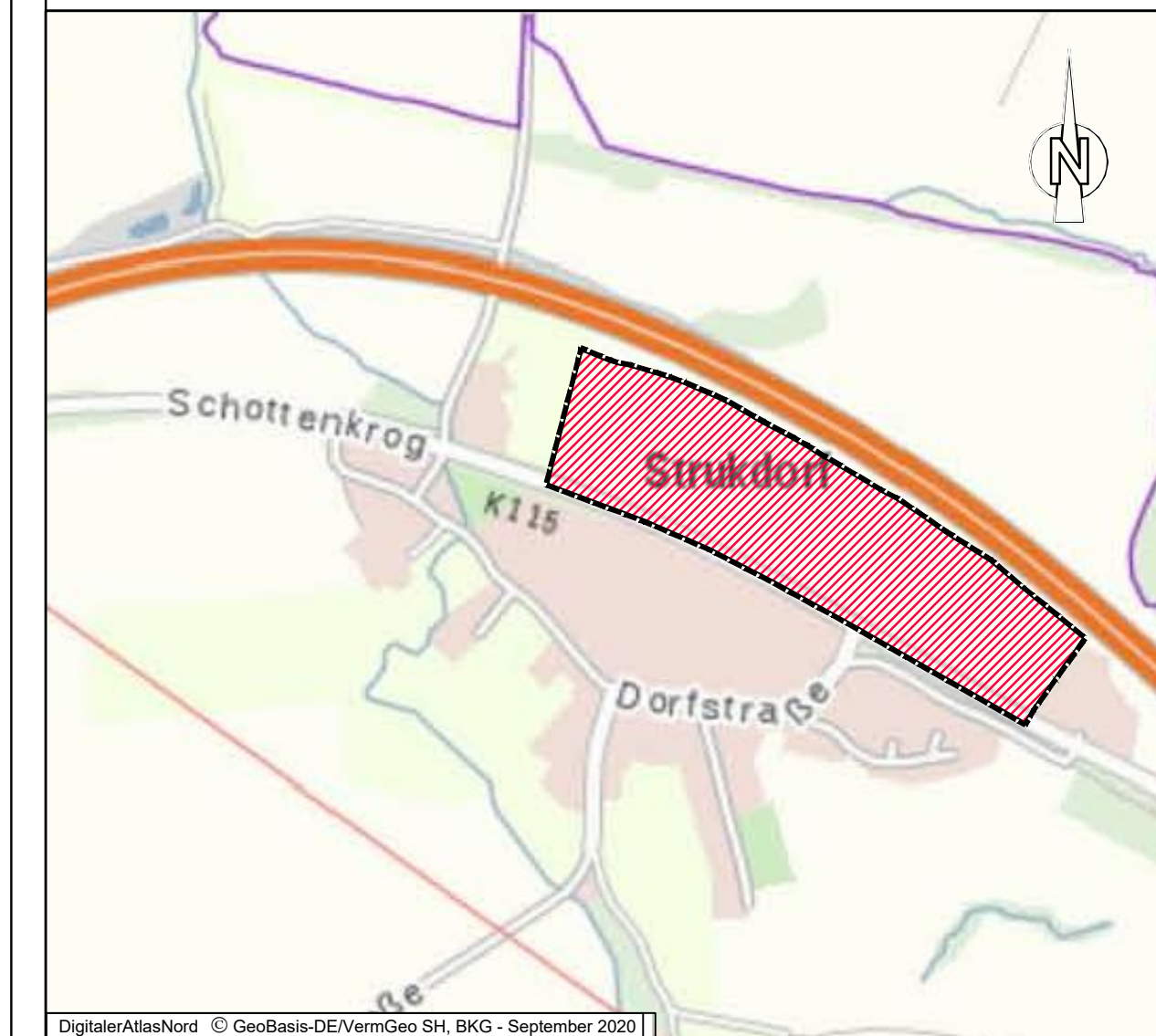



Legende

-  Alternativflächen Nummerierung \triangle Gemeinde Strukdorf
-  Plangebiet des Selbständigen Bebauungsplanes Nr. 1
-  Wald gem. LWaldG SH
-  Gebiet, dass die Voraussetzung für Unterschutzstellung nach § 23 Abs. 1 BNatschG i.V.m. § 13 LNatschG als Naturschutzgebiet erfüllt
-  Waldabstand gem. § 24 LWaldG
-  Knick
-  Biotopverbundachse
-  Wasserflächen und Flächen für die Wasserwirtschaft, den Hochwasserschutz und die Regelung des Wasserabflusses gem. 9 Abs. 1 Nr. 16 u. Abs. 6 BauGB
-  Anbauverbotszone an der Bundesautobahn 20: 40 m gem. § 29 StrWG, § 9 FStrG
-  Maßangabe in Meter
-  110 m Bundesautobahn 20 mit Förderfähigkeit gem. § 37 EEG
-  200 m Bundesautobahn 20 mit vsl. Förderfähigkeit gem. EEG
-  Gemeindegrenze

Übersichtskarte ohne Maßstab



**Standortalternativenprüfung zum Selbständigen
B-Plan Nr. 1
Gemeinde Strukdorf
Gesamtplan
Kreis Segeberg**

 <p>GSP Ing. Gosch & Priebe Ingenieurgesellschaft mbH Beratende Ingenieure (VBI)</p>	23843 Bad Oldesloe Paperberg 4 Tel.: 0 45 31 / 67 07 -0 Fax: 0 45 31 / 67 07 79 E-mail: oldesloe@gsp-g.de
Stand: 14.10.2020/ Har.	
P-Nr.: 20 / 1288	