

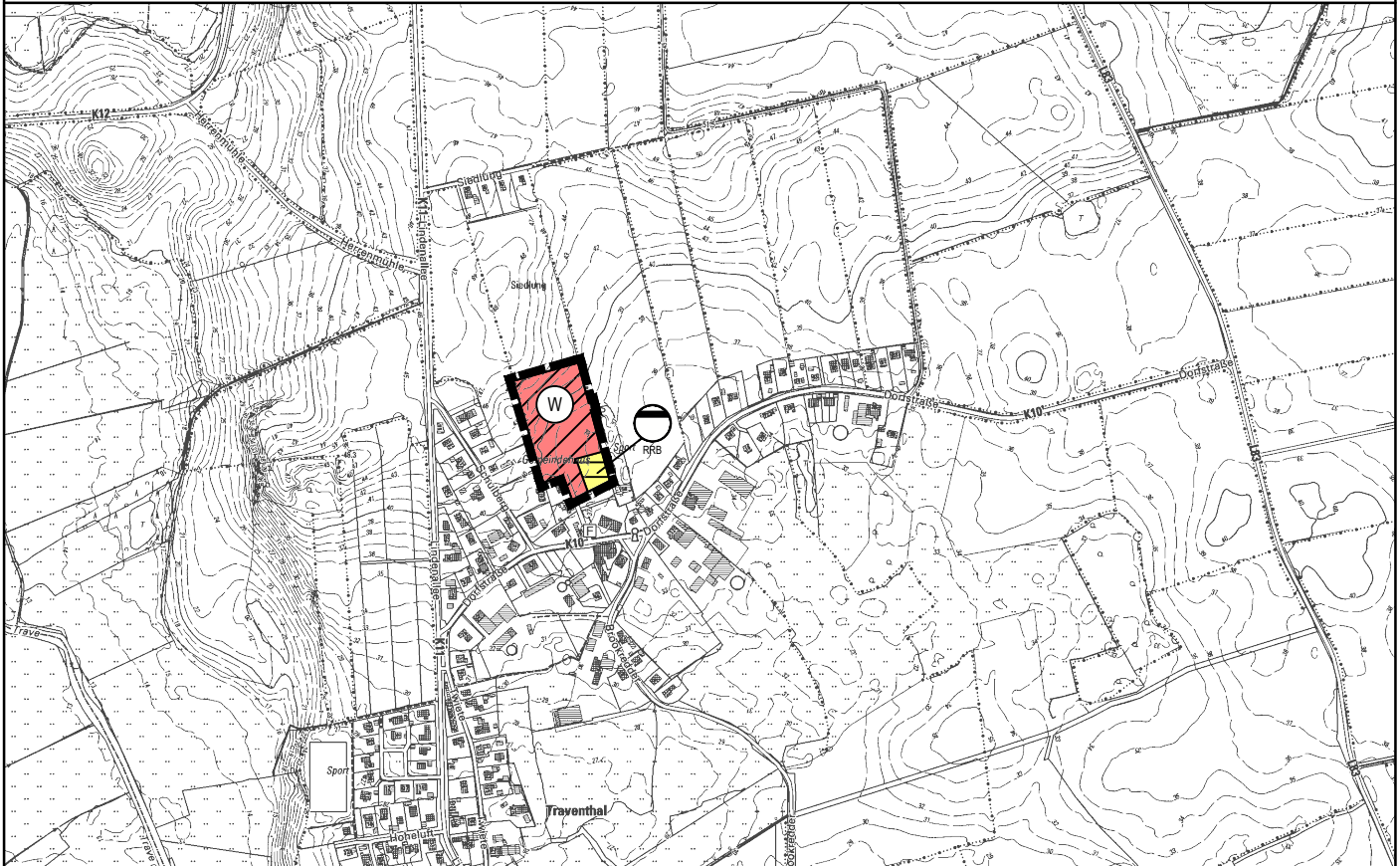
# 2. Änderung des Flächennutzungsplanes durch Berichtigung der Gemeinde Traventhal

(im Rahmen der Aufstellung des Bebauungsplanes Nr. 5)

Planzeichnung

Es gilt die BauNVO i.d.F. der Bekanntmachung vom 21.11.2017 (BGBl. I S.3786)

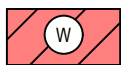
M. 1:5000



## Planzeichen Erläuterungen

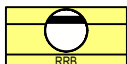
### Darstellungen

#### Art der baulichen Nutzung



Wohnbauflächen

Flächen für Versorgungsanlagen, für die Abfallentsorgung und Abwasserbeseitigung sowie für Ablagerungen; Anlagen, Einrichtungen und sonstige Maßnahmen, die dem Klimawandel entgegenwirken



Flächen für Versorgungsanlagen  
hier: Regenrückhaltung / Versickerungsfläche

#### Sonstige Planzeichen



Grenze des räumlichen Geltungsbereiches  
der 2. Änderung des Flächennutzungsplanes

## Rechtsgrundlagen

§ 5 Abs. 2 Nr. 1 BauGB

§ 1 Abs. 1 Nr. 1 BauNVO

§ 5 (2) Nr. 4 BauGB

§ 5 Abs. 1 BauGB

# GSP

GOSCH & PRIEWE  
Ingenieurgesellschaft mbH  
Beratende Ingenieure (VBI)

23843 Bad Oldesloe  
Paperberg 4  
Tel.: 0 45 31 / 67 07 - 0  
Fax: 0 45 31 / 67 07 - 79  
E-mail: oldesloe@gsp-ig.de  
Internet: www.gsp-ig.de