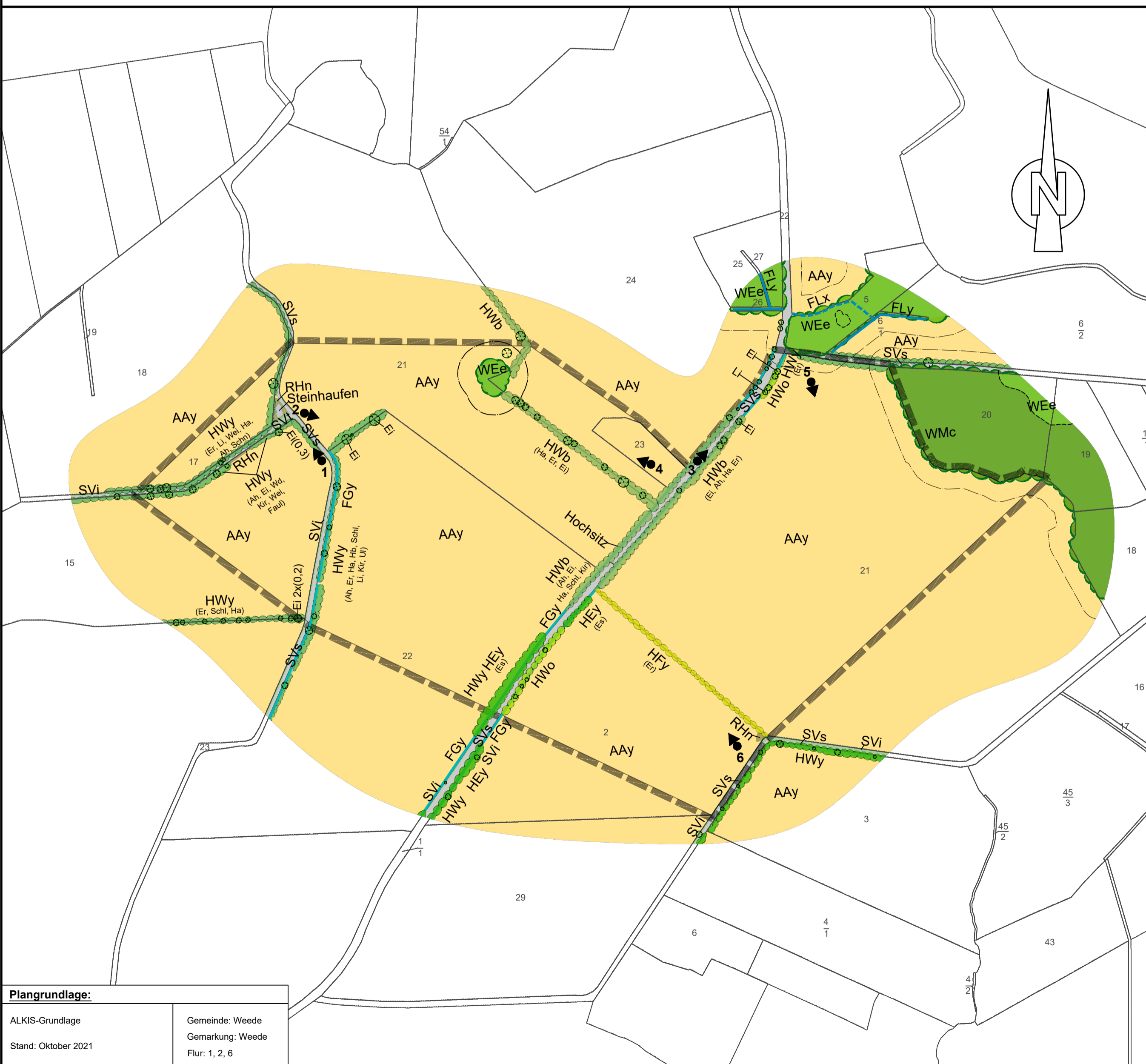


Grünordnerischer Fachbeitrag der Gemeinde Weede zum Bebauungsplan Nr. 7

Plan 1: Bestand und Bewertung

M. 1:5000

Planzeichenerklärung



Biototypen
 Gliederung und Systematik sowie Bewertung in enger Anlehnung an
 • Kartieranleitung und Biototypenschlüssel für die Biotopkartierung Schleswig-Holstein (Hrsg. Landesamt für Landwirtschaft, Umwelt und ländliche Räume, 6. Fassung Stand April 2021)
 • Darstellungsgrundlage: ALK-Grundlage, Stand 2021 sowie Ortsvergleich mit Biototypenkartierung in der 44.KW 2021.

Wald- und Gehölzstrukturen

| | | | |
|-----|-----------------------------------|-----|---|
| WEe | Erlen-Eschen-Sumpfwald | X | § |
| WMc | Eichen- und Eichen-Hainbuchenwald | X | |
| HEy | Sonstiges heimisches Laubgehölz | (X) | |
| HWb | Durchgewachsener Knick | X | § |
| HWo | Knickwall ohne Gehölze | X | § |
| HWy | Typischer Knick | X | § |
| HFy | Typische Feldhecke | X | § |

Einzelbaum, Kartierung mit Angabe Stammdurchmesser in m sowie Artangabe

Artenschlüssel

| | |
|-----------------|-------------------|
| Ah = Ahorn | Kir = Kirsche |
| Ei = Eiche | Li = Linde |
| Er = Erle | Schl = Schlehe |
| Es = Esche | Schn = Schneebehl |
| Faul = Faulbaum | Ul = Ulme |
| Ha = Haselnuss | Wd = Weißdorn |
| Hb = Hainbuche | We = Weide |
| Ka = Kastanie | |

Binnengewässer

| | | |
|-----|--|-----|
| FLy | Sonstiges naturnahes lineares Gewässer | (X) |
| FLx | Sonstiges lineares Gewässer (verrohrt) | |
| FGy | Sonstiger Graben | |

Landwirtschaftliche Nutzfläche

| | | |
|-----|---------------|--|
| AAY | Intensivacker | |
|-----|---------------|--|

Ruderalvegetation

| | | |
|-----|-----------------|-----|
| RHn | Nitrophytenflur | (X) |
|-----|-----------------|-----|

Verkehrsflächen

| | | |
|-----|--|--|
| SVs | Straßenverkehrsfläche (vollversiegelt) | |
| SVt | Teilversiegelte Verkehrsflächen | |
| SVi | Bankette, intensiv gepflegt | |

Schutzbestimmungen

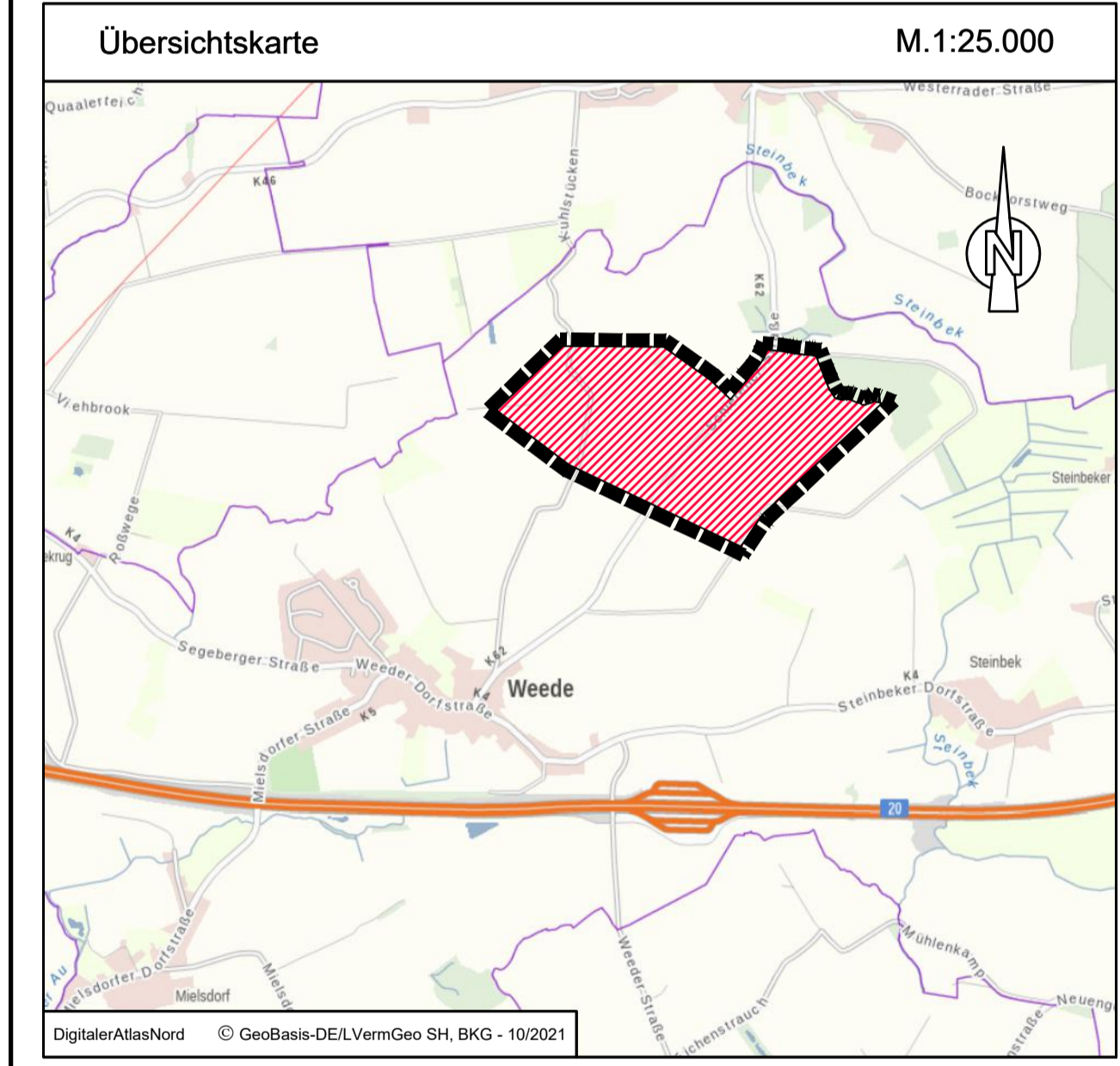

Waldschutzstreifen § 24 Abs.2 LWaldG

Sonstige Darstellungen

Grenze des Geltungsbereiches des Bebauungsplanes Nr. 7

Flurstücksnummer

Foto (Standort, Blickrichtung und lfd. Nr.)



Grünordnerischer Fachbeitrag der Gemeinde Weede zum Bebauungsplan Nr. 7

Kreis Segeberg

Plan 1: Bestand und Bewertung

Plangrundlage:
 ALKIS-Grundlage
 Stand: Oktober 2021
 Gemeinde: Weede
 Gemarkung: Weede
 Flur: 1, 2, 6

Verfahrensstand nach BauGB

§3(1) §4(1) §4(2) §3(2) §10

● ● ○ ○ ○

GSP
 GOSCH & PRIEWE
 Ingenieurgesellschaft mbH
 Beratende Ingenieure (VBI)

23843 Bad Oldesloe
 Papierberg 4
 Tel.: 0 45 31 / 67 07 - 0
 Fax: 0 45 31 / 67 07 - 79
 E-mail: oldesloe@gsp-ig.de
 Internet: www.gsp-ig.de

Stand: 17.03.2022 / Har.
 P-Nr.: 20-1295