
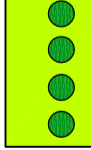












Angaben zu den Bäumen Nr. 1 - 35  
 ab 20 cm StD = Stammdurchmesser  
 gemäß Vermessunggrundlage

- 1 - Kirsche, 25 cm StD
- 2 - Linde, 25 cm StD
- 3 - Linde, 20 cm StD
- 4 - Linde, 30 cm StD
- 5 - Linde, 30 cm StD
- 6 - Kirsche, 40 cm StD
- 7 - Linde, 25 cm StD
- 8 - Linde, 25 cm StD
- 9 - Linde, 20 cm StD
- 10 - Linde, 25 cm StD
- 11 - Linde, 25 cm StD
- 12 - Linde, 40 cm StD
- 13 - Linde, 40 cm StD
- 14 - Linde, 35 cm StD
- 15 - Linde, 35 cm StD
- 16 - Kirsche, 50 cm StD
- 17 - Linde, 35 cm StD
- 18 - Linde, 35 cm StD
- 19 - Linde, 35 cm StD
- 20 - Linde, 30 cm StD
- 21 - Linde, 35 cm StD
- 22 - Linde, 35 cm StD
- 23 - Buche, 65 cm StD
- 24 - Eiche, 40 cm StD
- 25 - Eiche, 50 cm StD
- 26 - Eiche, 40 cm StD
- 27 - Eiche, 40 cm StD
- 28 - Linde, 60 cm StD
- 29 - Linde, 60 cm StD
- 30 - Buche, 40 cm StD
- 31 - Buche, 2x30 cm StD
- 32 - Buche, 4x20 cm StD
- 33 - Buche, 2x20 cm StD
- 34 - Buche, 25 cm StD
- 35 - Buche, 40 cm StD

## Legende

-  Rasenfläche
-  Knick/Hecke
-  Einzelbaum
-  Gras- und Staudenflur mit lückigem Gehölzsaum
-  Bereich um das Sportlerheim (Beele, Terrassen, Rasen)
-  Straßenbegleitgrün und -entwässerung
-  Straße asphaltiert
-  Gebäude
-  Böschung
-  Höhenlinie

Auftraggeber:

### Gemeinde Weede

### Umweltbericht zum Bebauungsplan Nr. 6 der Gemeinde Weede

Auftragnehmer:

**Büro für Bauleitplanung** | Assessor für Uwe Czelofski  
 Kronberg 33, 24619 Bornhöved  
 Tel.: (04323) 80 42 95 - Fax: (04323) 80 43 01  
 E-Mail: info@bauleitplan-bornhoeved.de

### Bestandskarte der Biotop- und Nutzungstypen



Kartengrundlage:  
 Digitaler Lage- und Höhenplan  
 M 1:1.000  
 Sprick & Wachsmuth Vermessung

ENTWURF	GEZEICHNET	GEPRÜFT	DATUM	PLAN-NR.	FORMAT	MASSSTAB
Schnatmeyer	Schnatmeyer	Czelofski	30.08.2018	1	570x490	1 : 1000
Nr.	Änderungen		Datum	Name		

Bornhöved, den 30.08.2018