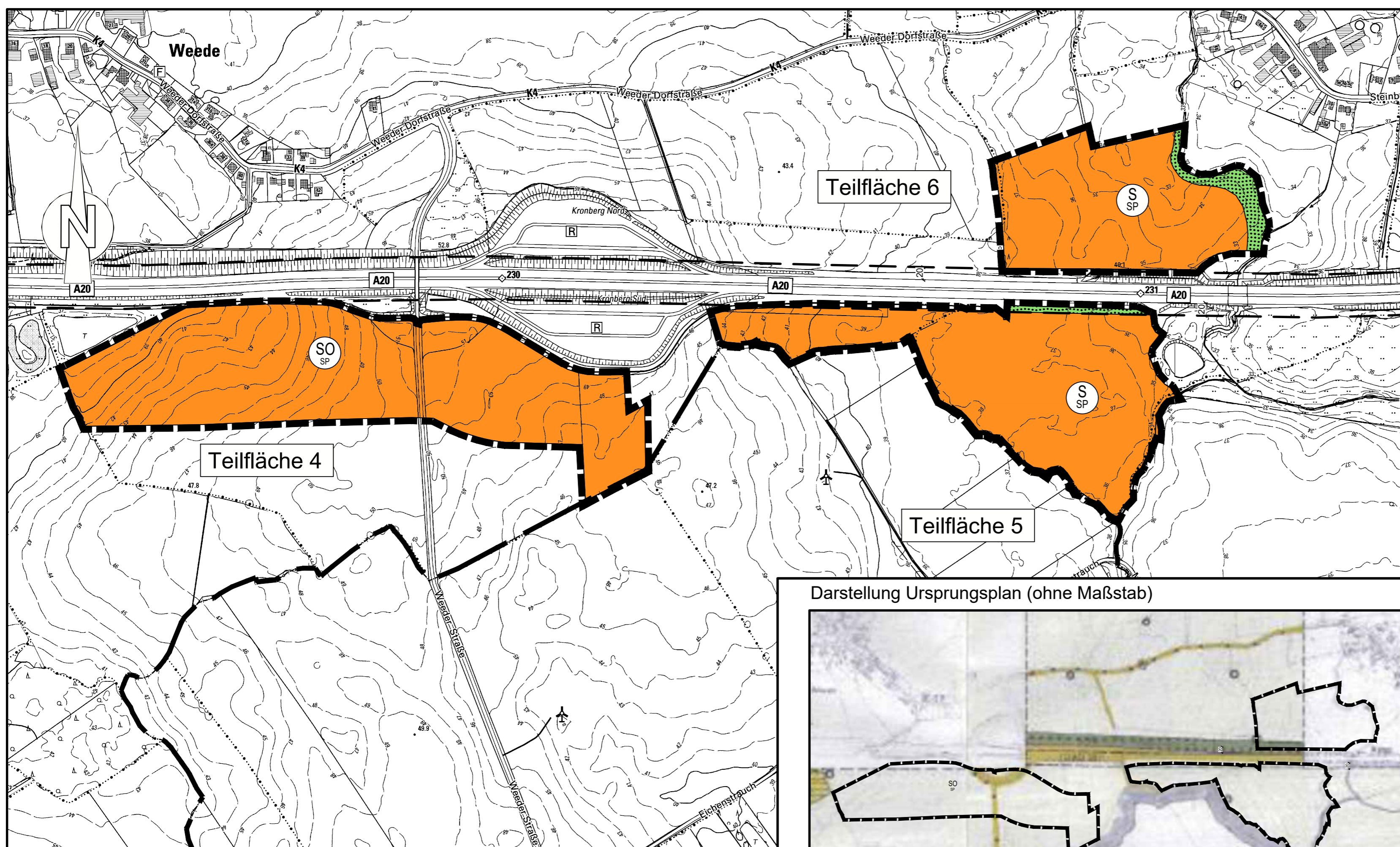


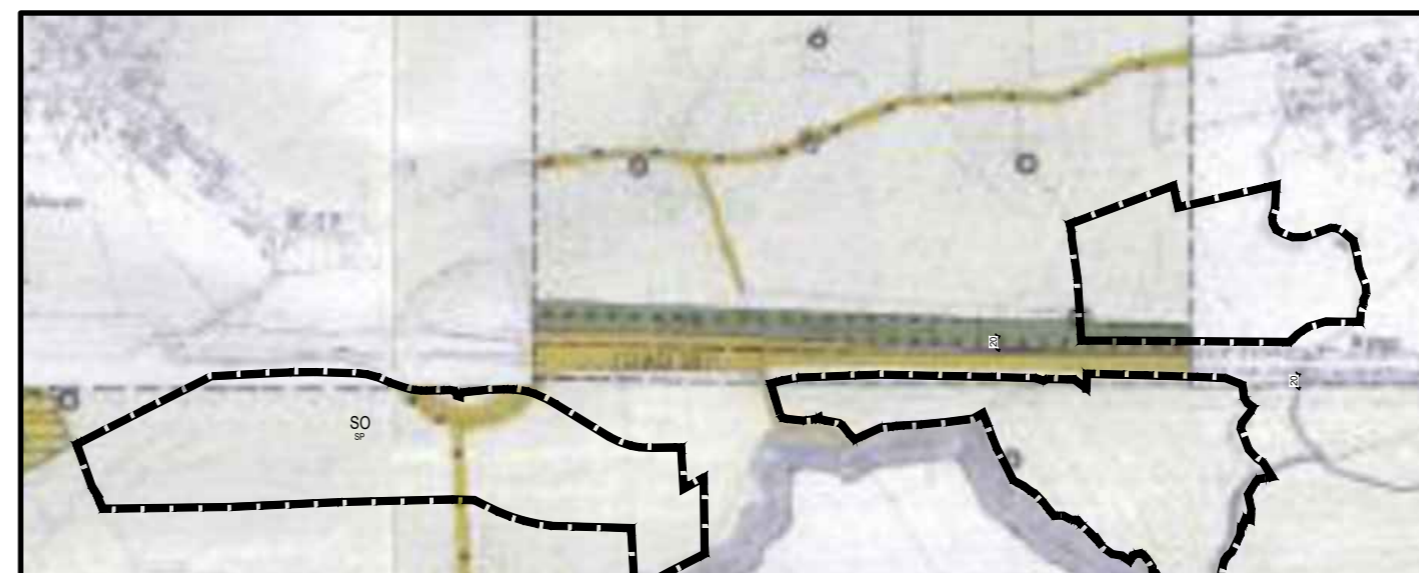
Darstellung Ursprungsplan (ohne Maßstab)



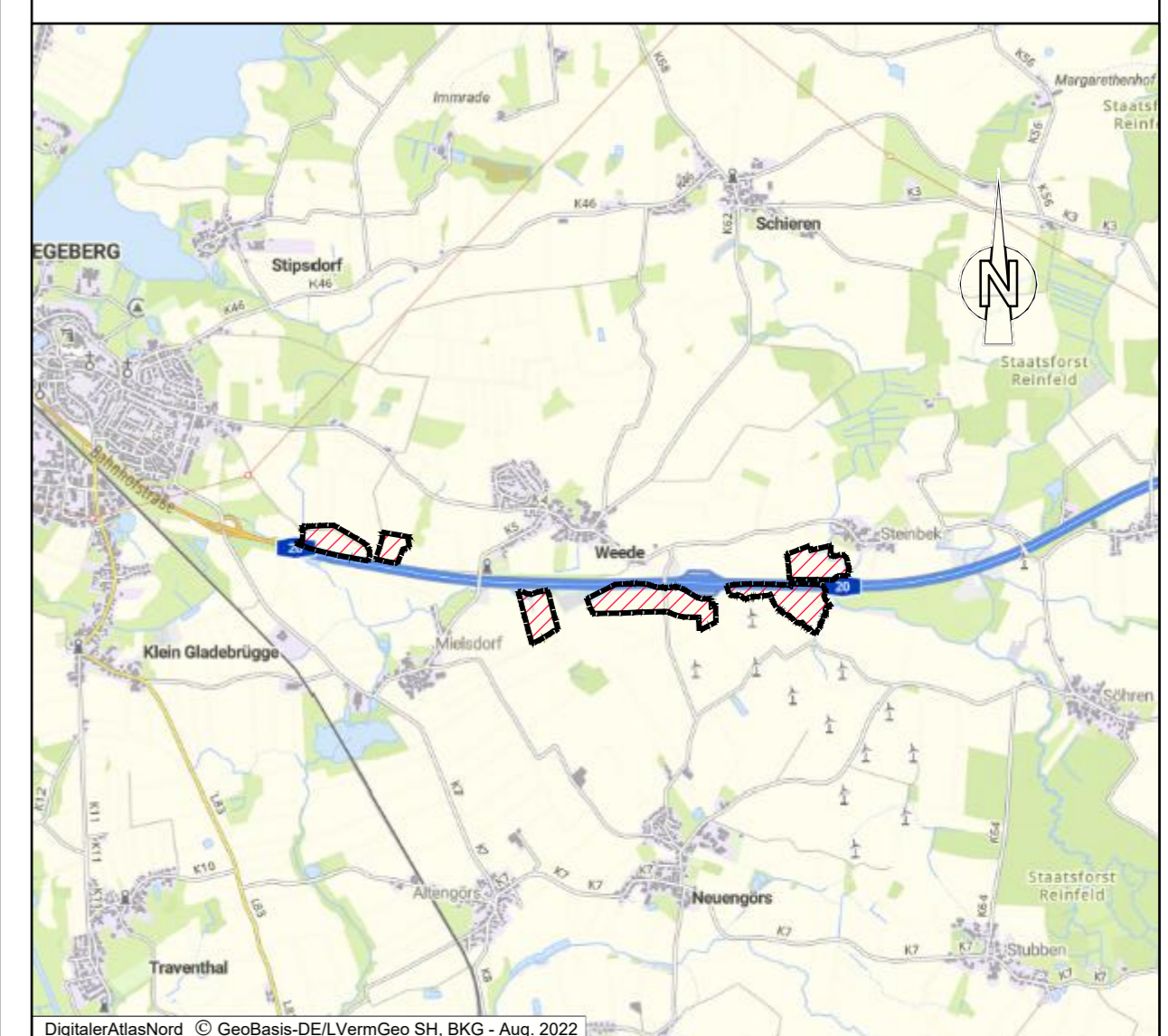
Planzeichen	Erläuterungen	Rechtsgrundlagen
Darstellungen		
Art der baulichen Nutzung		
	Sonstige Sondergebiete hier: Solarpark	§ 5 Abs. 2 Nr.1 BauGB § 1 Abs. 1 Nr. BauNVO § 5 Abs. 2 Nr. 5 BauGB
Grünflächen		
	Grünfläche	
Sonstige Planzeichen		
	Grenze des räumlichen Geltungsbereiches der 5. Änderung des Flächennutzungsplanes	§ 5 Abs. 1 BauGB
	Maßangabe in Meter	
Nachrichtliche Übernahmen		
	Verringerte Anbauverbotszone hier: 20 m an Autobahn 20	§ 5 Abs. 4 BauGB § 29 Abs. 1A StrWG oder § 9 Abs.1 FStrG
Darstellungen ohne Normcharakter		
	Gemeindegrenze	



Darstellung Ursprungsplan (ohne Maßstab)



Übersichtskarte M.1:50000



Gemeinde Weede
5. Änderung des Flächennutzungsplanes
"Photovoltaik - Freiflächenanlage"
Kreis Segeberg

Plangrundlage: DTK 5	Gemeinde: Weede Gemarkung: Weede Flur: 3 und 4
-------------------------	--

Verfahrensstand nach BauGB §3(1) ● §4(1) ● §3(2) ○ §4(2) ○ §4a(3) ○ §6 ○	 GOSCH & PRIEWE Ingenieurgesellschaft mbH Beratende Ingenieure (VBI)	23843 Bad Oldesloe Paperberg 4 Tel.: 0 45 31 / 67 07 - 0 Fax: 0 45 31 / 67 07 - 79 E-mail: oldesloe@gsp-ig.de Internet: www.gsp-ig.de
Stand: 06.11.2023 / SR	P-Nr.: 22 / 1488	